ГРАФИЧЕСКОЕ ОПИСАНИЕ
местоположения границ населенных пунктов, территориальных зон, особо охраняемых природных территорий, зон с особыми условиями использования территории

Публичный сервитут для использования в целях подключения (технологического присоединения) к сетям инженерно-технического обеспечения: «Строительство КЛ 0,4 кВ от РУ 0,4 кВ ТП-6401, установка оборудования учета э/э в РУ 0,4 кВ ТП-6401; Реконструкция РУ 0,4 кВ ТП-6401 (установка коммутационного аппарата) для электроснабжения нежилого встроенного помещения по адресу: Пермский край, г. Пермь, ул. Василия Васильева, дом №11»

(наименование объекта, местоположение границ которого описано (далее - объект))

Раздел 1

Сведения об объекте

№ п/п	Характеристики объекта	Описание характеристик
1	2	3
1	Местоположение объекта	Пермский край, г.о Пермский, город Пермь
2	Площадь объекта +/- величина погрешности определения площади (Р +/- Дельта Р)	228 +/- 5 м²
3	Иные характеристики объекта	ПАО «Россети Урал». Почтовый адрес: Россия, 620026, Свердловская область, г. Екатеринбург, ул. Мамина – Сибиряка, стр.140. Адрес электронной почты:pe-pges@rosseti-ural.ru. Публичный сервитут для использования в целях подключения (технологического присоединения) к сетям инженерно-технического обеспечения: «Строительство КЛ 0,4 кВ от РУ 0,4 кВ ТП-6401, установка оборудования учета э/э в РУ 0,4 кВ ТП-6401; Реконструкция РУ 0,4 кВ ТП-6401 (установка коммутационного аппарата) для электроснабжения нежилого встроенного помещения по адресу: Пермский край, г. Пермь, ул. Василия Васильева, дом №11». Срок установления сервитута - 49 лет.

Раздел 2

Сведения о местоположении границ объекта

1. Система координат МСК-59, зона 2

2. Сведения о характерных точках границ объекта

Обозначение характерных точек границ	Координаты, м		Метод определения координат характерной точки	Средняя квадратическая погрешность положения характерной точки (Mt), м	Описание обозначения точки на местности (при наличии)
	X	Y			
1	2	3	4	5	6
1	511572.53	2231052.16	Метод спутниковых геодезических измерений (определений)	0.10	-
2	511564.67	2231099.01	Метод спутниковых геодезических измерений (определений)	0.10	-
3	511557.19	2231150.42	Метод спутниковых геодезических измерений (определений)	0.10	-
4	511544.89	2231155.39	Метод спутниковых геодезических измерений (определений)	0.10	-
5	511544.95	2231153.21	Метод спутниковых геодезических измерений (определений)	0.10	-
6	511555.37	2231149.00	Метод спутниковых геодезических измерений (определений)	0.10	-
7	511562.69	2231098.69	Метод спутниковых геодезических измерений (определений)	0.10	-
8	511570.55	2231051.89	Метод спутниковых геодезических измерений (определений)	0.10	-
9	511570.76	2231049.22	Метод спутниковых геодезических измерений (определений)	0.10	-
10	511572.76	2231049.38	Метод спутниковых геодезических измерений (определений)	0.10	-
1	511572.53	2231052.16	Метод спутниковых геодезических измерений (определений)	0.10	-

3. Сведения о характерных точках части (частей) границы объекта

Обозначение характерных точек части границы	Координаты, м		Метод определения координат характерной точки	Средняя квадратическая погрешность положения характерной точки (Mt), м	Описание обозначения точки на местности (при наличии)
	X	Y			
1	2	3	4	5	6
-	-	-	-	-	-

Раздел 3

Сведения о местоположении измененных (уточненных) границ объекта

1. Система координат -

2. Сведения о характерных точках границ объекта

Обозначение характерных точек границ	Существующие координаты, м		Измененные (уточненные) координаты, м		Метод определения координат характерной точки	Средняя квадратическая погрешность положения характерной точки (Mt), м	Описание обозначения точки на местности (при наличии)
	X	Y	X	Y			
1	2	3	4	5	6	7	8
-	-	-	-	-	-	-	

3. Сведения о характерных точках части (частей) границы объекта

Обозначение характерных точек части границы	Существующие координаты, м		Измененные (уточненные) координаты, м		Метод определения координат характерной точки	Средняя квадратическая погрешность положения характерной точки (Mt), м	Описание обозначения точки на местности (при наличии)
	X	Y	X	Y			
1	2	3	4	5	6	7	8
-	-	-	-	-	-	-	

Схема расположения границ публичного сервитута

Масштаб 1:700

Условные обозначения

- • - Характерная точка границы, сведения о которой позволяют однозначно определить ее положение на местности
- 1 - Обозначение новой характерной точки
- :710 - Кадастровый номер земельного участка
- - Часть границы, сведения ЕГРН о которой позволяют однозначно определить ее положение на местности
- - Граница сооружения
- - Граница здания
- - Граница кадастрового квартала
- - Проектируемый объект
- 59:01:4411470 - Номер кадастрового квартала
- - Граница публичного сервитута

Подпись _____ Дата "25" августа 2026 г.

Место для оттиска печати (при наличии) лица, составившего описание местоположения границ объекта

ГРАФИЧЕСКОЕ ОПИСАНИЕ

местоположения границ публичного сервитута

ВЛ-0.4КВ ТП-1589

(наименование объекта, местоположение границ которого описано (далее - объект)

Раздел 1

Сведения об объекте		
№ п/п	Характеристики объекта	Описание характеристик
1	2	3
1	Местоположение объекта	Пермский край, Пермь город
2	Площадь объекта +/- величина погрешности определения площади (Р+/- Дельта Р)	498 кв.м ± 4.87 кв.м
3	Иные характеристики объекта	Публичный сервитут устанавливается в целях эксплуатации объекта электросетевого хозяйства «ВЛ-0.4КВ ТП-1589» (согласно п.1 ст. 39.37 «Земельного кодекса Российской Федерации» от 25.10.2001 г. №136-ФЗ) Срок установления публичного сервитута - сорок девять лет (согласно п.1 ст. 39.45 ЗК РФ).

Раздел 2

Сведения о местоположении границ объекта

1. Система координат МСК-59, зона 2

2. Сведения о характерных точках границ объекта

Обозначение характерных точек границ	Координаты, м		Метод определения координат характерной точки	Средняя квадратическая погрешность положения характерной точки (M_t), м	Описание обозначения точки на местности (при наличии)
	X	Y			
1	2	3	4	5	6
1	521927.65	2224410.15	Метод спутниковых геодезических измерений (определений)	0.10	–
2	521902.95	2224386.52	Метод спутниковых геодезических измерений (определений)	0.10	–
3	521875.26	2224358.13	Метод спутниковых геодезических измерений (определений)	0.10	–
4	521874.42	2224331.96	Метод спутниковых геодезических измерений (определений)	0.10	–
5	521873.66	2224306.25	Метод спутниковых геодезических измерений (определений)	0.10	–
6	521877.66	2224306.14	Метод спутниковых геодезических измерений (определений)	0.10	–
7	521878.42	2224331.84	Метод спутниковых	0.10	–

			геодезических измерений (определений)		
8	521879.23	2224356.37	Метод спутниковых геодезических измерений (определений)	0.10	–
9	521905.77	2224383.68	Метод спутниковых геодезических измерений (определений)	0.10	–
10	521930.42	2224407.25	Метод спутниковых геодезических измерений (определений)	0.10	–
1	521927.65	2224410.15	Метод спутниковых геодезических измерений (определений)	0.10	–

3. Сведения о характерных точках части (частей) границы объекта

Обозначение характерных точек части границы	Координаты, м		Метод определения координат характерной точки	Средняя квадратическая погрешность положения характерной точки (M_t), м	Описание обозначения точки на местности (при наличии)
	X	Y			
1	2	3	4	5	6
–	–	–	–	–	–

Схема расположения границ публичного сервитута
для эксплуатации объекта электросетевого хояйства

ВЛ-0.4КВ ТП-1589

(наименование объекта)

Масштаб 1:1000

Используемые условные знаки и обозначения:

- границы земельных участков, попадающих в зону публичного сервитута
- граница кадастрового квартала
- :123 - кадастровый номер земельного участка
- 63:29:1302003 - номер кадастрового квартала
- граница устанавливаемого публичного сервитута
- граница муниципального образования, населенного пункта
- с. Рысайкино - наименование муниципального образования, населенного пункта
- Линия электропередачи
- 1 - Опора ВЛ и её номер

ГРАФИЧЕСКОЕ ОПИСАНИЕ

местоположения границ публичного сервитута

ВЛ-0.4КВ ТП-1658

(наименование объекта, местоположение границ которого описано (далее - объект)

Раздел 1

Сведения об объекте		
№ п/п	Характеристики объекта	Описание характеристик
1	2	3
1	Местоположение объекта	Пермский край, Пермь город
2	Площадь объекта +/- величина погрешности определения площади (Р+/- Дельта Р)	401 кв.м ± 5.08 кв.м
3	Иные характеристики объекта	Публичный сервитут устанавливается в целях эксплуатации объекта электросетевого хозяйства «ВЛ-0.4КВ ТП-1658» (согласно п.1 ст. 39.37 «Земельного кодекса Российской Федерации» от 25.10.2001 г. №136-ФЗ) Срок установления публичного сервитута - сорок девять лет (согласно п.1 ст. 39.45 ЗК РФ).

Раздел 2

Сведения о местоположении границ объекта

1. Система координат МСК-59, зона 2

2. Сведения о характерных точках границ объекта

Обозначение характерных точек границ	Координаты, м		Метод определения координат характерной точки	Средняя квадратическая погрешность положения характерной точки (M_t), м	Описание обозначения точки на местности (при наличии)
	X	Y			
1	2	3	4	5	6
1	520607.12	2232534.90	Метод спутниковых геодезических измерений (определений)	0.10	–
2	520601.67	2232511.94	Метод спутниковых геодезических измерений (определений)	0.10	–
3	520554.82	2232523.92	Метод спутниковых геодезических измерений (определений)	0.10	–
4	520532.42	2232531.86	Метод спутниковых геодезических измерений (определений)	0.10	–
5	520531.06	2232528.07	Метод спутниковых геодезических измерений (определений)	0.10	–
6	520553.66	2232520.08	Метод спутниковых геодезических измерений (определений)	0.10	–
7	520604.61	2232507.06	Метод спутниковых	0.10	–

			геодезических измерений (определений)		
8	520611.04	2232533.98	Метод спутниковых геодезических измерений (определений)	0.10	–
1	520607.12	2232534.90	Метод спутниковых геодезических измерений (определений)	0.10	–

3. Сведения о характерных точках части (частей) границы объекта

Обозначение характерных точек части границы	Координаты, м		Метод определения координат характерной точки	Средняя квадратическая погрешность положения характерной точки (M_t), м	Описание обозначения точки на местности (при наличии)
	X	Y			
1	2	3	4	5	6
–	–	–	–	–	–

Схема расположения границ публичного сервитута
для эксплуатации объекта электросетевого хояйства

ВЛ-0.4КВ ТП-1658
(наименование объекта)

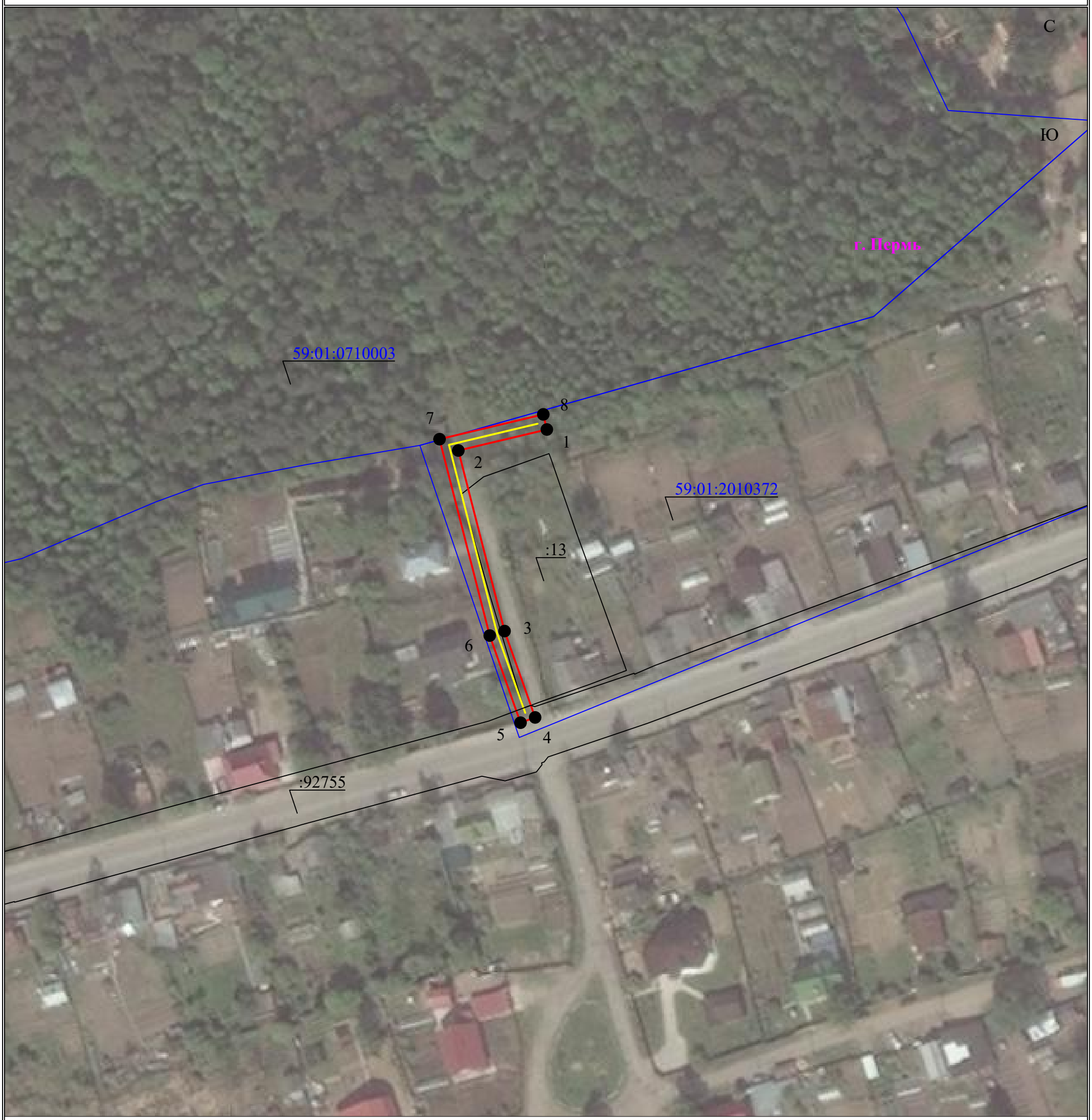

Масштаб 1:1000

Используемые условные знаки и обозначения:

- границы земельных участков, попадающих в зону публичного сервитута
- граница кадастрового квартала
- :123 - кадастровый номер земельного участка
- 63:29:1302003 - номер кадастрового квартала
- граница устанавливаемого публичного сервитута
- граница муниципального образования, населенного пункта
- с. Рысайкино - наименование муниципального образования, населенного пункта
- Линия электропередачи
- 1 - Опора ВЛ и её номер

ГРАФИЧЕСКОЕ ОПИСАНИЕ

местоположения границ публичного сервитута

ВЛ-0,4кВ КТП-2027

(наименование объекта, местоположение границ которого описано (далее - объект)

Раздел 1

Сведения об объекте		
№ п/п	Характеристики объекта	Описание характеристик
1	2	3
1	Местоположение объекта	Пермский край, Пермь город
2	Площадь объекта +/- величина погрешности определения площади (Р+/- Дельта Р)	617 кв.м ± 4.97 кв.м
3	Иные характеристики объекта	Публичный сервитут устанавливается в целях эксплуатации объекта электросетевого хозяйства «ВЛ-0,4кВ КТП-2027» (согласно п.1 ст. 39.37 «Земельного кодекса Российской Федерации» от 25.10.2001 г. №136-ФЗ) Срок установления публичного сервитута - сорок девять лет (согласно п.1 ст. 39.45 ЗК РФ).

Раздел 2

Сведения о местоположении границ объекта

1. Система координат МСК-59, зона 2

2. Сведения о характерных точках границ объекта

Обозначение характерных точек границ	Координаты, м		Метод определения координат характерной точки	Средняя квадратическая погрешность положения характерной точки (M_t), м	Описание обозначения точки на местности (при наличии)
	X	Y			
1	2	3	4	5	6
1	520557.96	2236010.98	Метод спутниковых геодезических измерений (определений)	0.10	–
2	520545.23	2235968.56	Метод спутниковых геодезических измерений (определений)	0.10	–
3	520542.01	2235958.83	Метод спутниковых геодезических измерений (определений)	0.10	–
4	520561.49	2235941.79	Метод спутниковых геодезических измерений (определений)	0.10	–
5	520583.09	2235923.78	Метод спутниковых геодезических измерений (определений)	0.10	–
6	520606.72	2235935.80	Метод спутниковых геодезических измерений (определений)	0.10	–
7	520627.52	2235927.31	Метод спутниковых	0.10	–

			геодезических измерений (определений)		
8	520629.05	2235931.03	Метод спутниковых геодезических измерений (определений)	0.10	–
9	520606.54	2235940.20	Метод спутниковых геодезических измерений (определений)	0.10	–
10	520583.63	2235928.54	Метод спутниковых геодезических измерений (определений)	0.10	–
11	520564.09	2235944.83	Метод спутниковых геодезических измерений (определений)	0.10	–
12	520546.65	2235960.09	Метод спутниковых геодезических измерений (определений)	0.10	–
13	520549.05	2235967.36	Метод спутниковых геодезических измерений (определений)	0.10	–
14	520561.81	2236009.83	Метод спутниковых геодезических измерений (определений)	0.10	–
1	520557.96	2236010.98	Метод спутниковых геодезических измерений (определений)	0.10	–

3. Сведения о характерных точках части (частей) границы объекта

Обозначение характерных точек части границы	Координаты, м		Метод определения координат характерной точки	Средняя квадратическая погрешность положения характерной точки (M_t), м	Описание обозначения точки на местности (при наличии)
	X	Y			
1	2	3	4	5	6
–	–	–	–	–	–

Схема расположения границ публичного сервитута
для эксплуатации объекта электросетевого хояйства

ВЛ-0,4кВ КТП-2027

(наименование объекта)

Масштаб 1:1000

Используемые условные знаки и обозначения:

- **- границы земельных участков, попадающих в зону публичного сервитута**
- **- граница кадастрового квартала**
- :123 **- кадастровый номер земельного участка**
- 63:29:1302003 **- номер кадастрового квартала**
- **- граница устанавливаемого публичного сервитута**
- **- граница муниципального образования, населенного пункта**
- с. Рысайкино **- наименование муниципального образования, населенного пункта**
- **- Линия электропередачи**
- 1 **- Опора ВЛ и её номер**

ГРАФИЧЕСКОЕ ОПИСАНИЕ

местоположения границ публичного сервитута

ВЛ 0,4КВ ТП-2043

(наименование объекта, местоположение границ которого описано (далее - объект)

Раздел 1

Сведения об объекте		
№ п/п	Характеристики объекта	Описание характеристик
1	2	3
1	Местоположение объекта	Пермский край, Пермь город
2	Площадь объекта +/- величина погрешности определения площади (Р+/- Дельта Р)	630 кв.м ± 5.08 кв.м
3	Иные характеристики объекта	Публичный сервитут устанавливается в целях эксплуатации объекта электросетевого хозяйства «ВЛ 0,4КВ ТП-2043» (согласно п.1 ст. 39.37 «Земельного кодекса Российской Федерации» от 25.10.2001 г. №136-ФЗ) Срок установления публичного сервитута - сорок девять лет (согласно п.1 ст. 39.45 ЗК РФ).

Раздел 2

Сведения о местоположении границ объекта					
1. Система координат МСК-59, зона 2					
2. Сведения о характерных точках границ объекта					
Обозначение характерных точек границ	Координаты, м		Метод определения координат характерной точки	Средняя квадратическая погрешность положения характерной точки (M_t), м	Описание обозначения точки на местности (при наличии)
	X	Y			
1	2	3	4	5	6
1	520422.59	2236693.71	Метод спутниковых геодезических измерений (определений)	0.10	–
2	520419.79	2236690.84	Метод спутниковых геодезических измерений (определений)	0.10	–
3	520491.41	2236620.78	Метод спутниковых геодезических измерений (определений)	0.10	–
4	520500.21	2236608.14	Метод спутниковых геодезических измерений (определений)	0.10	–
5	520501.96	2236606.52	Метод спутниковых геодезических измерений (определений)	0.10	–
6	520503.48	2236608.12	Метод спутниковых геодезических измерений (определений)	0.10	–
7	520527.75	2236642.08	Метод спутниковых	0.10	–

			геодезических измерений (определений)		
8	520524.48	2236644.38	Метод спутниковых геодезических измерений (определений)	0.10	–
9	520501.87	2236612.75	Метод спутниковых геодезических измерений (определений)	0.10	–
10	520494.47	2236623.38	Метод спутниковых геодезических измерений (определений)	0.10	–
1	520422.59	2236693.71	Метод спутниковых геодезических измерений (определений)	0.10	–

3. Сведения о характерных точках части (частей) границы объекта

Обозначение характерных точек части границы	Координаты, м		Метод определения координат характерной точки	Средняя квадратическая погрешность положения характерной точки (M_t), м	Описание обозначения точки на местности (при наличии)
	X	Y			
1	2	3	4	5	6
–	–	–	–	–	–

Схема расположения границ публичного сервитута
для эксплуатации объекта электросетевого хояйства

ВЛ 0,4КВ ТП-2043

(наименование объекта)

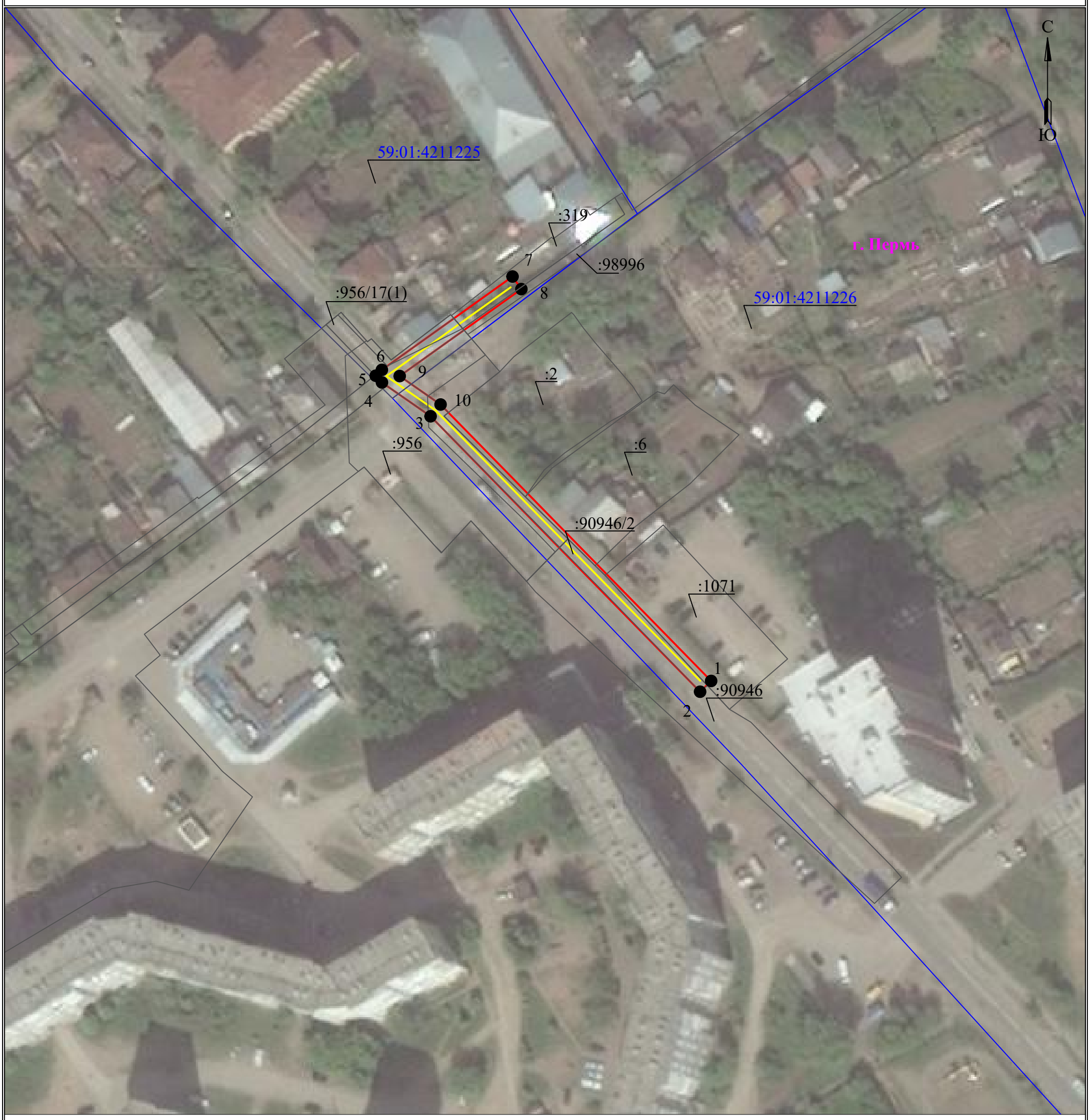

Масштаб 1:1000

Используемые условные знаки и обозначения:

- границы земельных участков, попадающих в зону публичного сервитута
- граница кадастрового квартала
- :123 - кадастровый номер земельного участка
- 63:29:1302003 - номер кадастрового квартала
- граница устанавливаемого публичного сервитута
- граница муниципального образования, населенного пункта
- с. Рысайкино - наименование муниципального образования, населенного пункта
- Линия электропередачи
- 1 - Опора ВЛ и её номер

ГРАФИЧЕСКОЕ ОПИСАНИЕ

местоположения границ публичного сервитута

ВЛ 0.4КВ ТП-5161

(наименование объекта, местоположение границ которого описано (далее - объект)

Раздел 1

Сведения об объекте		
№ п/п	Характеристики объекта	Описание характеристик
1	2	3
1	Местоположение объекта	Пермский край, Пермь город
2	Площадь объекта +/- величина погрешности определения площади (Р+/- Дельта Р)	561 кв.м ± 5.42 кв.м
3	Иные характеристики объекта	Публичный сервитут устанавливается в целях эксплуатации объекта электросетевого хозяйства «ВЛ 0.4КВ ТП-5161» (согласно п.1 ст. 39.37 «Земельного кодекса Российской Федерации» от 25.10.2001 г. №136-ФЗ) Срок установления публичного сервитута - сорок девять лет (согласно п.1 ст. 39.45 ЗК РФ).

Раздел 2

Сведения о местоположении границ объекта

1. Система координат МСК-59, зона 2

2. Сведения о характерных точках границ объекта

Обозначение характерных точек границ	Координаты, м		Метод определения координат характерной точки	Средняя квадратическая погрешность положения характерной точки (M_t), м	Описание обозначения точки на местности (при наличии)
	X	Y			
1	2	3	4	5	6
1	517432.66	2224535.78	Метод спутниковых геодезических измерений (определений)	0.10	–
2	517409.11	2224504.97	Метод спутниковых геодезических измерений (определений)	0.10	–
3	517387.59	2224477.43	Метод спутниковых геодезических измерений (определений)	0.10	–
4	517410.21	2224453.28	Метод спутниковых геодезических измерений (определений)	0.10	–
5	517435.68	2224426.39	Метод спутниковых геодезических измерений (определений)	0.10	–
6	517438.56	2224429.13	Метод спутниковых геодезических измерений (определений)	0.10	–
7	517413.13	2224456.02	Метод спутниковых	0.10	–

			геодезических измерений (определений)		
8	517392.85	2224477.67	Метод спутниковых геодезических измерений (определений)	0.10	–
9	517412.27	2224502.53	Метод спутниковых геодезических измерений (определений)	0.10	–
10	517435.84	2224533.36	Метод спутниковых геодезических измерений (определений)	0.10	–
1	517432.66	2224535.78	Метод спутниковых геодезических измерений (определений)	0.10	–

3. Сведения о характерных точках части (частей) границы объекта

Обозначение характерных точек части границы	Координаты, м		Метод определения координат характерной точки	Средняя квадратическая погрешность положения характерной точки (M_t), м	Описание обозначения точки на местности (при наличии)
	X	Y			
1	2	3	4	5	6
–	–	–	–	–	–

Схема расположения границ публичного сервитута
для эксплуатации объекта электросетевого хояйства

ВЛ 0.4КВ ТП-5161

(наименование объекта)

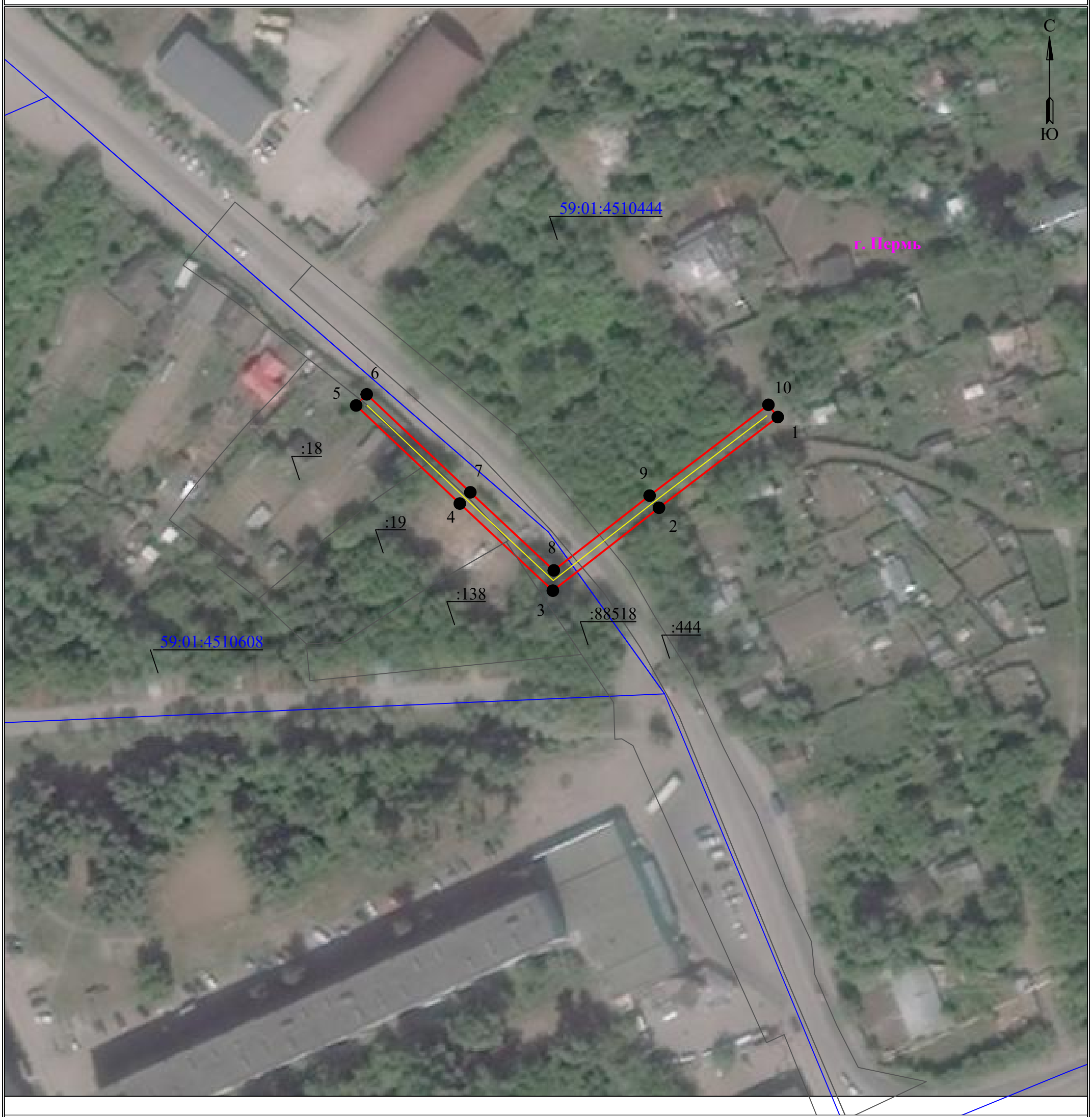

Масштаб 1:1000

Используемые условные знаки и обозначения:

- **- границы земельных участков, попадающих в зону публичного сервитута**
- **- граница кадастрового квартала**
- :123 **- кадастровый номер земельного участка**
- 63:29:1302003 **- номер кадастрового квартала**
- **- граница устанавливаемого публичного сервитута**
- **- граница муниципального образования, населенного пункта**
- с. Рысайкино **- наименование муниципального образования, населенного пункта**
- **- Линия электропередачи**

ГРАФИЧЕСКОЕ ОПИСАНИЕ

местоположения границ публичного сервитута

Строительство КТТП 6/0,4 кВ с оборудованием учета э/э, КЛ 6 кВ, КЛ 0,4 кВ для электроснабжения многоэтажной жилой застройки по адресу: Пермский край, г. Пермь, ул. Писарева, 2 (кад. номер зем. участка 59:01:2912534:5)

(наименование объекта, местоположение границ которого описано (далее - объект)

Раздел 1

Сведения об объекте		
№ п/п	Характеристики объекта	Описание характеристик
1	2	3
1	Местоположение объекта	Пермский край, город Пермь
2	Площадь объекта +/- величина погрешности определения площади (Р+/- Дельта Р)	627 кв.м ± 5.06 кв.м
3	Иные характеристики объекта	Вид объекта реестра границ: Граница публичного сервитута Кадастровый номер квартала: 59:01:2912534 Вид или наименование публичного сервитута по документу: Строительство КТТП 6/0,4 кВ с оборудованием учета э/э, КЛ 6 кВ, КЛ 0,4 кВ для электроснабжения многоэтажной жилой застройки по адресу: Пермский край, г. Пермь, ул. Писарева, 2 (кад. номер зем. участка 59:01:2912534:5) Орган, принявший решение об установлении публичного сервитута: Департамент земельных отношений Администрации города Перми Цель установления публичного сервитута: Публичный сервитут для эксплуатации объектов электросетевого хозяйства регионального значения: Строительство КТТП 6/0,4 кВ с оборудованием учета э/э, КЛ 6 кВ, КЛ 0,4 кВ для электроснабжения многоэтажной жилой застройки по адресу: Пермский край, г. Пермь, ул. Писарева, 2 (кад. номер зем. участка 59:01:2912534:5) Обладатель публичного сервитута: Юридическое лицо, орган власти, Российское юридическое лицо, ПАО "РОССЕТИ УРАЛ", 6671163413, 1056604000970, perm@rosseti-ural.ru, 614039, Пермский край, г Пермь, пр-кт Комсомольский, д. 48

Раздел 2

Сведения о местоположении границ объекта					
1. Система координат МСК-59, зона 2					
2. Сведения о характерных точках границ объекта					
Обозначение характерных точек границ	Координаты, м		Метод определения координат характерной точки	Средняя квадратическая погрешность положения характерной точки (M_t), м	Описание обозначения точки на местности (при наличии)
	X	Y			
1	2	3	4	5	6
Граница1(1)	–	–	–	–	–
1	528483.23	2235701.15	Метод спутниковых геодезических измерений (определений)	0.10	–
2	528491.43	2235707.57	Метод спутниковых геодезических измерений (определений)	0.10	–
3	528491.11	2235711.17	Метод спутниковых геодезических измерений (определений)	0.10	–
4	528485.60	2235717.47	Метод спутниковых геодезических измерений (определений)	0.10	–
5	528478.79	2235724.66	Метод спутниковых геодезических измерений (определений)	0.10	–
6	528482.09	2235727.79	Метод спутниковых геодезических измерений (определений)	0.10	–
7	528479.46	2235730.57	Метод спутниковых геодезических измерений (определений)	0.10	–
8	528478.57	2235732.39	Метод спутниковых геодезических измерений (определений)	0.10	–
9	528474.53	2235735.78	Метод спутниковых геодезических измерений (определений)	0.10	–
10	528474.08	2235735.35	Метод спутниковых геодезических измерений (определений)	0.10	–
11	528467.54	2235736.80	Метод спутниковых геодезических измерений (определений)	0.10	–
12	528466.51	2235740.51	Метод спутниковых геодезических измерений (определений)	0.10	–
13	528457.78	2235745.11	Метод спутниковых геодезических измерений	0.10	–

			(определений)		
14	528457.82	2235740.26	Метод спутниковых геодезических измерений (определений)	0.10	–
15	528464.67	2235733.57	Метод спутниковых геодезических измерений (определений)	0.10	–
16	528457.97	2235726.29	Метод спутниковых геодезических измерений (определений)	0.10	–
17	528458.06	2235718.72	Метод спутниковых геодезических измерений (определений)	0.10	–
18	528459.26	2235718.76	Метод спутниковых геодезических измерений (определений)	0.10	–
19	528468.97	2235729.39	Метод спутниковых геодезических измерений (определений)	0.10	–
20	528471.81	2235726.60	Метод спутниковых геодезических измерений (определений)	0.10	–
21	528480.41	2235717.63	Метод спутниковых геодезических измерений (определений)	0.10	–
22	528486.98	2235709.79	Метод спутниковых геодезических измерений (определений)	0.10	–
23	528481.32	2235705.13	Метод спутниковых геодезических измерений (определений)	0.10	–
24	528481.00	2235703.93	Метод спутниковых геодезических измерений (определений)	0.10	–
1	528483.23	2235701.15	Метод спутниковых геодезических измерений (определений)	0.10	–
Граница1(2)	–	–	–	–	–
25	528453.27	2235758.76	Метод спутниковых геодезических измерений (определений)	0.10	–
26	528453.27	2235760.18	Метод спутниковых геодезических измерений (определений)	0.10	–
27	528450.29	2235763.34	Метод спутниковых геодезических измерений (определений)	0.10	–
28	528421.11	2235763.84	Метод спутниковых геодезических измерений (определений)	0.10	–
29	528421.11	2235759.25	Метод спутниковых геодезических измерений	0.10	–

			(определений)		
30	528449.33	2235758.84	Метод спутниковых геодезических измерений (определений)	0.10	–
25	528453.27	2235758.76	Метод спутниковых геодезических измерений (определений)	0.10	–
Граница1(3)	–	–	–	–	–
31	528451.83	2235677.21	Метод спутниковых геодезических измерений (определений)	0.10	–
32	528453.21	2235678.29	Метод спутниковых геодезических измерений (определений)	0.10	–
33	528444.40	2235689.21	Метод спутниковых геодезических измерений (определений)	0.10	–
34	528443.80	2235688.74	Метод спутниковых геодезических измерений (определений)	0.10	–
35	528426.86	2235710.47	Метод спутниковых геодезических измерений (определений)	0.10	–
36	528430.74	2235713.78	Метод спутниковых геодезических измерений (определений)	0.10	–
37	528434.42	2235718.70	Метод спутниковых геодезических измерений (определений)	0.10	–
38	528426.95	2235718.71	Метод спутниковых геодезических измерений (определений)	0.10	–
39	528422.92	2235713.34	Метод спутниковых геодезических измерений (определений)	0.10	–
40	528450.10	2235679.38	Метод спутниковых геодезических измерений (определений)	0.10	–
31	528451.83	2235677.21	Метод спутниковых геодезических измерений (определений)	0.10	–

3. Сведения о характерных точках части (частей) границы объекта

Обозначение характерных точек части границы	Координаты, м		Метод определения координат характерной точки	Средняя квадратическая погрешность положения характерной точки (M_t), м	Описание обозначения точки на местности (при наличии)
	X	Y			
1	2	3	4	5	6
–	–	–	–	–	–

Схема расположения границ публичного сервитута

Объект: Строительство КТТП 6/0,4 кВ с оборудованием учета э/э, КЛ 6 кВ, КЛ 0,4 кВ для электроснабжения многоэтажной жилой застройки по адресу: Пермский край, г. Пермь, ул. Писарева, 2 (кад. номер зем. участка 59:01:2912534:5)

Местоположение: Пермский край, г. Пермь, ул.Писарева

Площадь земель или части земельного участка, кв.м. : 627 (часть кадастрового квартала 59:01:2912534 - 409 кв.м., часть земельного участка с КН 59:01:2912534:3 - 37 кв.м., часть земельного участка с КН 59:01:2912534:443 - 181 кв.м.)

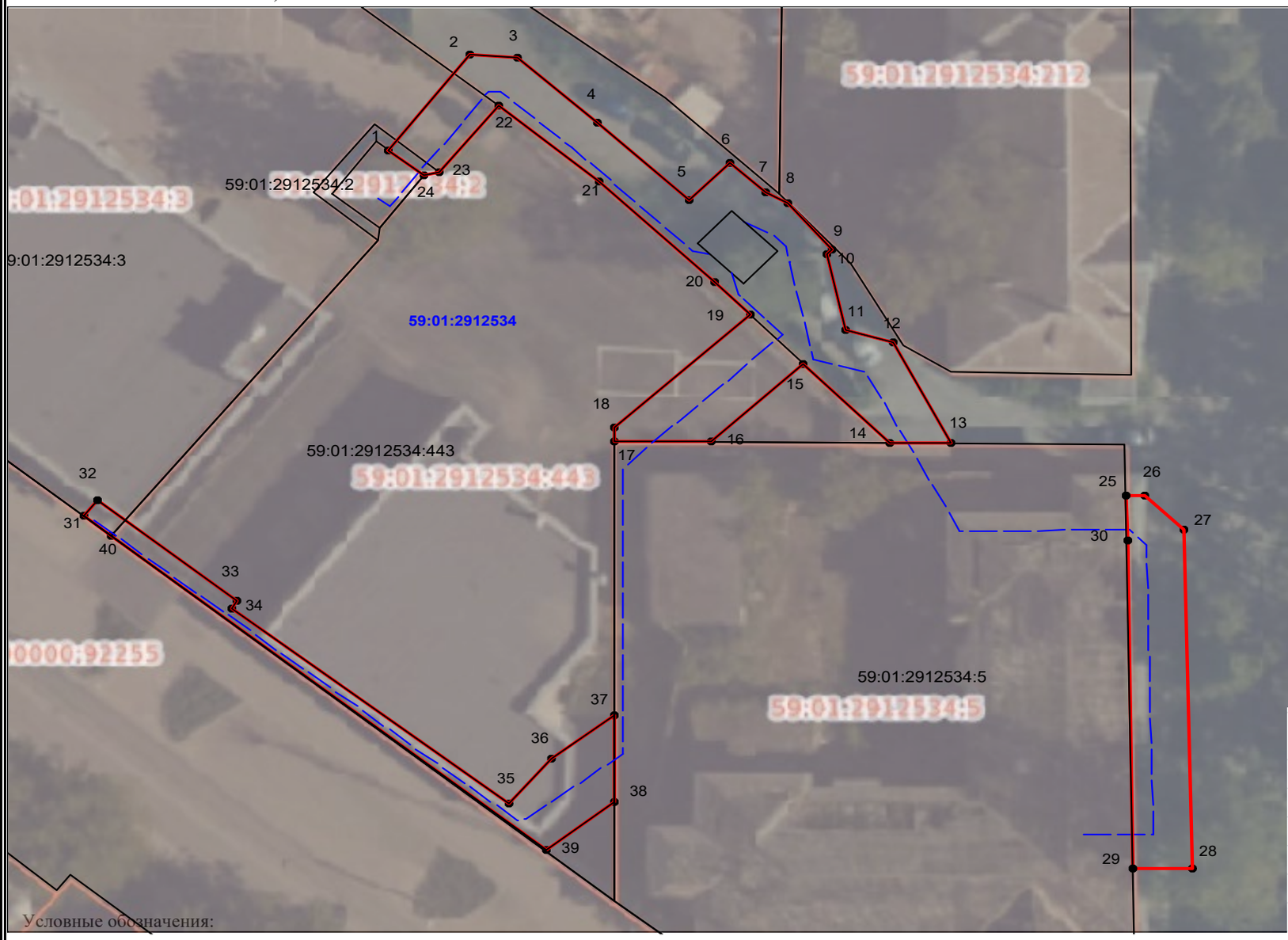

№№ точек	Y	X
1	528483,23	2235701,15
2	528491,43	2235707,57
3	528491,11	2235711,17
4	528485,60	2235717,47
5	528478,79	2235724,66
6	528482,09	2235727,79
7	528479,46	2235730,57
8	528478,57	2235732,39
9	528474,53	2235735,78
10	528474,08	2235735,35
11	528467,54	2235736,80
12	528466,51	2235740,51
13	528457,78	2235745,11
14	528457,82	2235740,26
15	528464,67	2235733,57
16	528457,97	2235726,29
17	528458,06	2235718,72
18	528459,26	2235718,76
19	528468,97	2235729,39
20	528471,81	2235726,60
21	528480,41	2235717,63
22	528486,98	2235709,79
23	528481,32	2235705,13
24	528481,00	2235703,93
1	528483,23	2235701,15

№№ точек	Y	X
25	528453,27	2235758,76
26	528453,27	2235760,18
27	528450,29	2235763,34
28	528421,11	2235763,84
29	528421,11	2235759,25
30	528449,33	2235758,84
25	528453,27	2235758,76

№№ точек	Y	X
31	528451,83	2235677,21
32	528453,21	2235678,29
33	528444,40	2235689,21
34	528443,80	2235688,74
35	528426,86	2235710,47
36	528430,74	2235713,78
37	528434,42	2235718,70
38	528426,95	2235718,71
39	528422,92	2235713,34
40	528450,10	2235679,38
31	528451,83	2235677,21

Условные обозначения:

- граница публичного сервитута
- граница земельного участка, сведения которого внесены в ЕГРН
- проектное местоположение инженерного сооружения
- **59:01:4410806** обозначение кадастрового квартала
- 59:01:1713048:5 обозначение кадастрового номера земельного участка

Масштаб 1:500

ГРАФИЧЕСКОЕ ОПИСАНИЕ

местоположения границ публичного сервитута

«Электросетевой комплекс Подстанция 35/6кВ «Грачева» (ВЛ 6 кВ фидер Менделеево от ПС «Пермь», ТП 2181, КТП 2014, КТП 2246, КТП 2048)»

(наименование объекта, местоположение границ которого описано (далее - объект)

Раздел 1

Сведения об объекте		
№ п/п	Характеристики объекта	Описание характеристик
1	2	3
1	Местоположение объекта	Пермский край, городской округ Пермский, город Пермь
2	Площадь объекта +/- величина погрешности определения площади (Р+/- Дельта Р)	31822 кв.м ± 39.24 кв.м
3	Иные характеристики объекта	Публичный сервитут устанавливается в целях эксплуатации объекта электросетевого хозяйства «Электросетевой комплекс Подстанция 35/6кВ «Грачева» (ВЛ 6 кВ фидер Менделеево от ПС «Пермь», ТП 2181, КТП 2014, КТП 2246, КТП 2048)» (согласно п.1 ст. 39.37 «Земельного кодекса Российской Федерации» от 25.10.2001 г. №136-ФЗ) Срок установления публичного сервитута - сорок девять лет (согласно п.1 ст. 39.45 ЗК РФ).

Раздел 2

Сведения о местоположении границ объекта					
1. Система координат МСК-59, зона 2					
2. Сведения о характерных точках границ объекта					
Обозначение характерных точек границ	Координаты, м		Метод определения координат характерной точки	Средняя квадратическая погрешность положения характерной точки (M_t), м	Описание обозначения точки на местности (при наличии)
	X	Y			
1	2	3	4	5	6
1	519351.53	2235628.83	Метод спутниковых геодезических измерений (определений)	0.10	–
2	519377.61	2235644.53	Метод спутниковых геодезических измерений (определений)	0.10	–
3	519363.40	2235666.77	Метод спутниковых геодезических измерений (определений)	0.10	–
4	519357.05	2235662.92	Метод спутниковых геодезических измерений (определений)	0.10	–
5	519345.59	2235698.68	Метод спутниковых геодезических измерений (определений)	0.10	–
6	519314.34	2235766.62	Метод спутниковых	0.10	–

			геодезических измерений (определений)		
7	519291.20	2235801.11	Метод спутниковых геодезических измерений (определений)	0.10	–
8	519260.57	2235870.99	Метод спутниковых геодезических измерений (определений)	0.10	–
9	519281.99	2235920.27	Метод спутниковых геодезических измерений (определений)	0.10	–
10	519211.07	2236012.72	Метод спутниковых геодезических измерений (определений)	0.10	–
11	519197.38	2236039.37	Метод спутниковых геодезических измерений (определений)	0.10	–
12	519192.93	2236057.13	Метод спутниковых геодезических измерений (определений)	0.10	–
13	519194.03	2236056.90	Метод спутниковых геодезических измерений (определений)	0.10	–
14	519237.81	2236053.71	Метод спутниковых геодезических измерений (определений)	0.10	–
15	519268.20	2236050.98	Метод спутниковых геодезических измерений (определений)	0.10	–
16	519327.04	2236060.92	Метод спутниковых геодезических измерений (определений)	0.10	–
17	519335.60	2236101.37	Метод спутниковых геодезических измерений (определений)	0.10	–
18	519322.27	2236138.00	Метод спутниковых геодезических измерений (определений)	0.10	–
19	519338.19	2236152.47	Метод спутниковых геодезических измерений (определений)	0.10	–
20	519343.72	2236210.32	Метод спутниковых геодезических измерений (определений)	0.10	–
21	519357.53	2236216.17	Метод спутниковых геодезических измерений (определений)	0.10	–
22	519356.19	2236219.26	Метод спутниковых геодезических измерений (определений)	0.10	–
23	519368.30	2236227.50	Метод спутниковых геодезических	0.10	–

			измерений (определений)		
24	519271.74	2236424.79	Метод спутниковых геодезических измерений (определений)	0.10	–
25	518978.47	2236295.81	Метод спутниковых геодезических измерений (определений)	0.10	–
26	518977.64	2236297.60	Метод спутниковых геодезических измерений (определений)	0.10	–
27	518956.70	2236287.67	Метод спутниковых геодезических измерений (определений)	0.10	–
28	518965.95	2236267.66	Метод спутниковых геодезических измерений (определений)	0.10	–
29	518979.93	2236274.29	Метод спутниковых геодезических измерений (определений)	0.10	–
30	518985.68	2236276.05	Метод спутниковых геодезических измерений (определений)	0.10	–
31	519261.91	2236397.53	Метод спутниковых геодезических измерений (определений)	0.10	–
32	519341.76	2236234.85	Метод спутниковых геодезических измерений (определений)	0.10	–
33	519341.08	2236234.39	Метод спутниковых геодезических измерений (определений)	0.10	–
34	519336.90	2236232.59	Метод спутниковых геодезических измерений (определений)	0.10	–
35	519324.58	2236230.76	Метод спутниковых геодезических измерений (определений)	0.10	–
36	519318.07	2236162.56	Метод спутниковых геодезических измерений (определений)	0.10	–
37	519297.71	2236144.08	Метод спутниковых геодезических измерений (определений)	0.10	–
38	519313.81	2236099.84	Метод спутниковых геодезических измерений (определений)	0.10	–
39	519309.35	2236078.75	Метод спутниковых геодезических измерений (определений)	0.10	–
40	519267.88	2236072.09	Метод спутниковых геодезических измерений	0.10	–

			(определений)		
41	519239.56	2236074.64	Метод спутниковых геодезических измерений (определений)	0.10	–
42	519196.91	2236077.75	Метод спутниковых геодезических измерений (определений)	0.10	–
43	519180.03	2236081.28	Метод спутниковых геодезических измерений (определений)	0.10	–
44	519127.43	2236083.86	Метод спутниковых геодезических измерений (определений)	0.10	–
45	519063.58	2236084.46	Метод спутниковых геодезических измерений (определений)	0.10	–
46	519056.43	2236088.96	Метод спутниковых геодезических измерений (определений)	0.10	–
47	519060.92	2236095.49	Метод спутниковых геодезических измерений (определений)	0.10	–
48	519042.27	2236108.34	Метод спутниковых геодезических измерений (определений)	0.10	–
49	519029.33	2236089.21	Метод спутниковых геодезических измерений (определений)	0.10	–
50	519033.42	2236086.38	Метод спутниковых геодезических измерений (определений)	0.10	–
51	519032.27	2236079.35	Метод спутниковых геодезических измерений (определений)	0.10	–
52	519057.69	2236063.35	Метод спутниковых геодезических измерений (определений)	0.10	–
53	519126.52	2236062.88	Метод спутниковых геодезических измерений (определений)	0.10	–
54	519170.37	2236060.75	Метод спутниковых геодезических измерений (определений)	0.10	–
55	519177.59	2236031.92	Метод спутниковых геодезических измерений (определений)	0.10	–
56	519193.25	2236001.45	Метод спутниковых геодезических измерений (определений)	0.10	–
57	519257.80	2235917.29	Метод спутниковых геодезических измерений (определений)	0.10	–

58	519237.66	2235870.95	Метод спутниковых геодезических измерений (определений)	0.10	–
59	519272.72	2235790.96	Метод спутниковых геодезических измерений (определений)	0.10	–
60	519296.01	2235756.25	Метод спутниковых геодезических измерений (определений)	0.10	–
61	519325.94	2235691.18	Метод спутниковых геодезических измерений (определений)	0.10	–
62	519338.59	2235651.72	Метод спутниковых геодезических измерений (определений)	0.10	–
63	519337.50	2235651.06	Метод спутниковых геодезических измерений (определений)	0.10	–
64	519340.14	2235646.88	Метод спутниковых геодезических измерений (определений)	0.10	–
65	519343.47	2235636.49	Метод спутниковых геодезических измерений (определений)	0.10	–
66	519346.15	2235637.35	Метод спутниковых геодезических измерений (определений)	0.10	–
1	519351.53	2235628.83	Метод спутниковых геодезических измерений (определений)	0.10	–

3. Сведения о характерных точках части (частей) границы объекта

Обозначение характерных точек части границы	Координаты, м		Метод определения координат характерной точки	Средняя квадратическая погрешность положения характерной точки (M_t), м	Описание обозначения точки на местности (при наличии)
	X	Y			
1	2	3	4	5	6
–	–	–	–	–	–

Схема расположения границ публичного сервитута
для эксплуатации объекта электросетевого хозяйства

«Электросетевой комплекс Подстанция 35/6кВ «Грачева» (ВЛ 6 кВ фидер Менделеево от ПС «Пермь», ТП 2181, КТП 2014, КТП 2246, КТП 2048)»

(наименование объекта землеустройства)

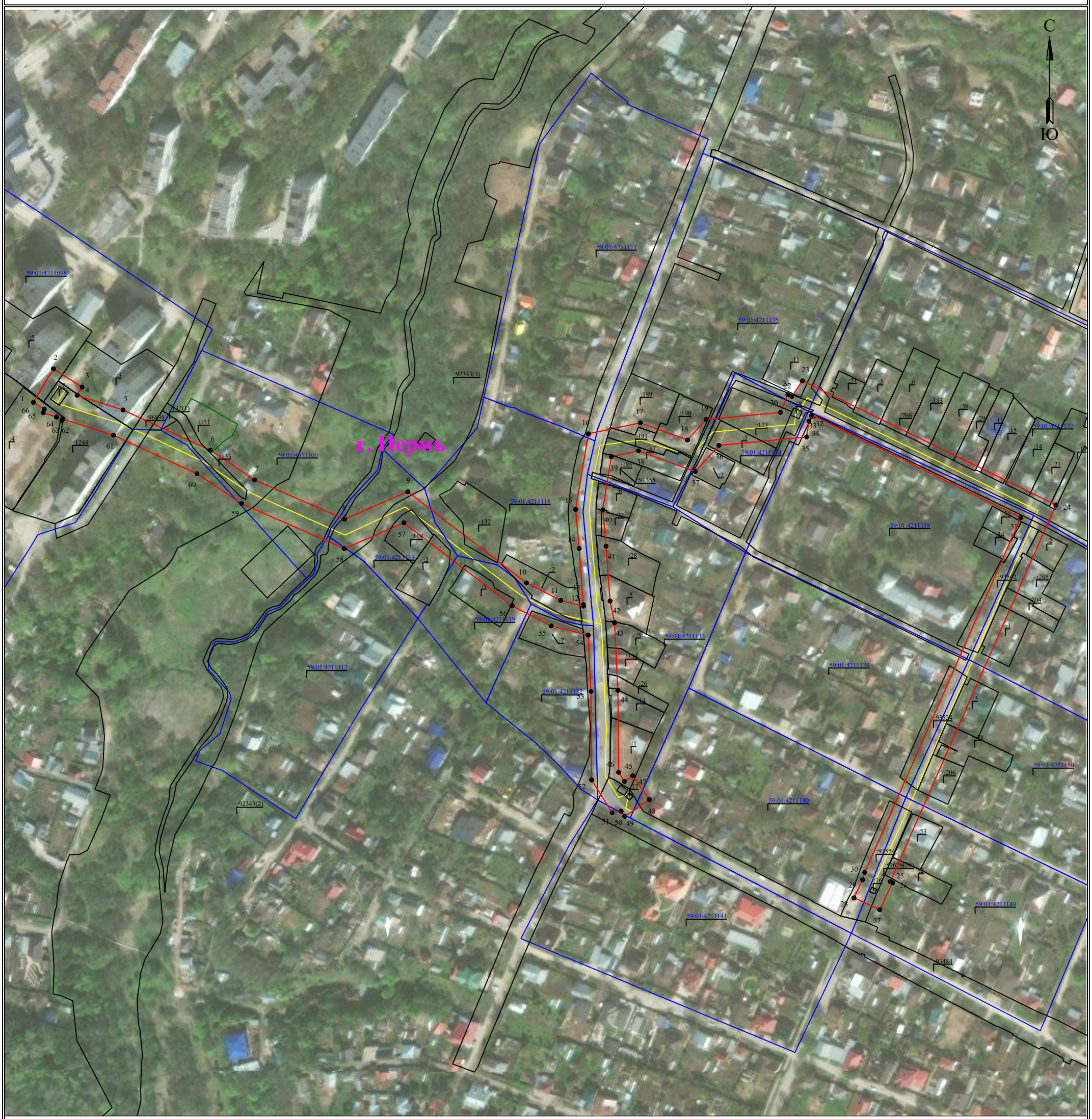

Масштаб 1:3000

Используемые условные знаки и обозначения:

- ● 1 - обозначение характерной точки границы устанавливаемого публичного сервитута
- - границы земельных участков, попадающих в зону публичного сервитута
- - граница кадастрового квартала
- 59:01:1715075 - номер кадастрового квартала
- :123 - кадастровый номер земельного участка
- - граница устанавливаемого публичного сервитута
- г. Пермь - наименование населенного пункта
- - ось линии, контур объекта

ГРАФИЧЕСКОЕ ОПИСАНИЕ

местоположения границ публичного сервитута

«Электросетевой комплекс Подстанция 110/35/6кВ «Балмошная» (ВЛ 6 кВ ф. ВТК, КТП 2233, КТП 2257)»
(наименование объекта, местоположение границ которого описано (далее - объект)

Раздел 1

Сведения об объекте		
№ п/п	Характеристики объекта	Описание характеристик
1	2	3
1	Местоположение объекта	Пермский край, городской округ Пермский, город Пермь
2	Площадь объекта +/- величина погрешности определения площади (Р+/- Дельта Р)	54895 кв.м ± 57.90 кв.м
3	Иные характеристики объекта	Публичный сервитут устанавливается в целях эксплуатации объекта электросетевого хозяйства «Электросетевой комплекс Подстанция 110/35/6кВ «Балмошная» (ВЛ 6 кВ ф. ВТК, КТП 2233, КТП 2257)» (согласно п.1 ст. 39.37 «Земельного кодекса Российской Федерации» от 25.10.2001 г. №136-ФЗ) Срок установления публичного сервитута - сорок девять лет (согласно п.1 ст. 39.45 ЗК РФ).

Раздел 2

Сведения о местоположении границ объекта

1. Система координат МСК-59, зона 2

2. Сведения о характерных точках границ объекта

Обозначение характерных точек границ	Координаты, м		Метод определения координат характерной точки	Средняя квадратическая погрешность положения характерной точки (M_t), м	Описание обозначения точки на местности (при наличии)
	X	Y			
1	2	3	4	5	6
Граница1(1)	–	–	–	–	–
1	524191.13	2238799.18	Метод спутниковых геодезических измерений (определений)	0.10	–
2	524297.37	2238793.14	Метод спутниковых геодезических измерений (определений)	0.10	–
3	524298.56	2238814.11	Метод спутниковых геодезических измерений (определений)	0.10	–
4	524192.32	2238820.15	Метод спутниковых геодезических измерений (определений)	0.10	–
1	524191.13	2238799.18	Метод спутниковых геодезических измерений (определений)	0.10	–
Граница1(2)	–	–	–	–	–
5	523669.34	2239380.37	Метод спутниковых	0.10	–

			геодезических измерений (определений)		
6	523648.25	2239386.70	Метод спутниковых геодезических измерений (определений)	0.10	–
7	523641.57	2239365.79	Метод спутниковых геодезических измерений (определений)	0.10	–
8	523642.91	2239365.38	Метод спутниковых геодезических измерений (определений)	0.10	–
9	523642.64	2239364.07	Метод спутниковых геодезических измерений (определений)	0.10	–
10	523640.87	2239346.23	Метод спутниковых геодезических измерений (определений)	0.10	–
11	523591.82	2239363.94	Метод спутниковых геодезических измерений (определений)	0.10	–
12	523522.72	2239389.88	Метод спутниковых геодезических измерений (определений)	0.10	–
13	523452.18	2239415.95	Метод спутниковых геодезических измерений (определений)	0.10	–
14	523395.76	2239437.25	Метод спутниковых геодезических измерений (определений)	0.10	–
15	523388.34	2239417.61	Метод спутниковых геодезических измерений (определений)	0.10	–
16	523444.83	2239396.28	Метод спутниковых геодезических измерений (определений)	0.10	–
17	523515.39	2239370.20	Метод спутниковых геодезических измерений (определений)	0.10	–
18	523584.56	2239344.23	Метод спутниковых геодезических измерений (определений)	0.10	–
19	523646.15	2239322.00	Метод спутниковых геодезических измерений (определений)	0.10	–
20	523701.80	2239298.39	Метод спутниковых геодезических измерений (определений)	0.10	–
21	523770.27	2239275.23	Метод спутниковых геодезических измерений (определений)	0.10	–
22	523819.25	2239261.07	Метод спутниковых геодезических	0.10	–

			измерений (определений)		
23	523858.34	2239250.45	Метод спутниковых геодезических измерений (определений)	0.10	–
24	523927.14	2239230.60	Метод спутниковых геодезических измерений (определений)	0.10	–
25	523977.04	2239216.04	Метод спутниковых геодезических измерений (определений)	0.10	–
26	524025.02	2239150.24	Метод спутниковых геодезических измерений (определений)	0.10	–
27	524055.36	2239107.83	Метод спутниковых геодезических измерений (определений)	0.10	–
28	524092.73	2239055.42	Метод спутниковых геодезических измерений (определений)	0.10	–
29	524121.63	2239015.77	Метод спутниковых геодезических измерений (определений)	0.10	–
30	524155.27	2238968.09	Метод спутниковых геодезических измерений (определений)	0.10	–
31	524206.70	2238896.73	Метод спутниковых геодезических измерений (определений)	0.10	–
32	524258.77	2238844.37	Метод спутниковых геодезических измерений (определений)	0.10	–
33	524273.66	2238859.18	Метод спутниковых геодезических измерений (определений)	0.10	–
34	524222.76	2238910.36	Метод спутниковых геодезических измерений (определений)	0.10	–
35	524172.37	2238980.28	Метод спутниковых геодезических измерений (определений)	0.10	–
36	524138.70	2239028.01	Метод спутниковых геодезических измерений (определений)	0.10	–
37	524109.76	2239067.70	Метод спутниковых геодезических измерений (определений)	0.10	–
38	524072.45	2239120.03	Метод спутниковых геодезических измерений (определений)	0.10	–
39	524042.04	2239162.54	Метод спутниковых геодезических измерений	0.10	–

			(определений)		
40	523989.79	2239234.20	Метод спутниковых геодезических измерений (определений)	0.10	–
41	523932.99	2239250.77	Метод спутниковых геодезических измерений (определений)	0.10	–
42	523864.00	2239270.67	Метод спутниковых геодезических измерений (определений)	0.10	–
43	523824.91	2239281.29	Метод спутниковых геодезических измерений (определений)	0.10	–
44	523776.55	2239295.27	Метод спутниковых геодезических измерений (определений)	0.10	–
45	523709.28	2239318.03	Метод спутниковых геодезических измерений (определений)	0.10	–
46	523661.20	2239338.43	Метод спутниковых геодезических измерений (определений)	0.10	–
47	523663.43	2239360.87	Метод спутниковых геодезических измерений (определений)	0.10	–
48	523664.15	2239364.33	Метод спутниковых геодезических измерений (определений)	0.10	–
5	523669.34	2239380.37	Метод спутниковых геодезических измерений (определений)	0.10	–
Граница1(3)	–	–	–	–	–
49	524033.76	2239232.98	Метод спутниковых геодезических измерений (определений)	0.10	–
50	524151.34	2239263.08	Метод спутниковых геодезических измерений (определений)	0.10	–
51	524268.19	2239293.00	Метод спутниковых геодезических измерений (определений)	0.10	–
52	524397.52	2239326.60	Метод спутниковых геодезических измерений (определений)	0.10	–
53	524443.08	2239389.06	Метод спутниковых геодезических измерений (определений)	0.10	–
54	524426.07	2239401.37	Метод спутниковых геодезических измерений (определений)	0.10	–
55	524384.99	2239345.04	Метод спутниковых геодезических измерений	0.10	–

			(определений)		
56	524262.94	2239313.34	Метод спутниковых геодезических измерений (определений)	0.10	–
57	524146.13	2239283.42	Метод спутниковых геодезических измерений (определений)	0.10	–
58	524028.56	2239253.33	Метод спутниковых геодезических измерений (определений)	0.10	–
49	524033.76	2239232.98	Метод спутниковых геодезических измерений (определений)	0.10	–
Граница1(4)	–	–	–	–	–
59	523182.51	2239415.39	Метод спутниковых геодезических измерений (определений)	0.10	–
60	523175.05	2239436.27	Метод спутниковых геодезических измерений (определений)	0.10	–
61	523154.27	2239429.63	Метод спутниковых геодезических измерений (определений)	0.10	–
62	523156.14	2239424.07	Метод спутниковых геодезических измерений (определений)	0.10	–
63	523155.61	2239423.20	Метод спутниковых геодезических измерений (определений)	0.10	–
64	523127.82	2239404.08	Метод спутниковых геодезических измерений (определений)	0.10	–
65	523099.34	2239389.28	Метод спутниковых геодезических измерений (определений)	0.10	–
66	523056.34	2239368.57	Метод спутниковых геодезических измерений (определений)	0.10	–
67	523053.55	2239328.03	Метод спутниковых геодезических измерений (определений)	0.10	–
68	523068.72	2239295.23	Метод спутниковых геодезических измерений (определений)	0.10	–
69	523081.11	2239271.32	Метод спутниковых геодезических измерений (определений)	0.10	–
70	523049.49	2239269.42	Метод спутниковых геодезических измерений (определений)	0.10	–
71	523007.84	2239266.71	Метод спутниковых геодезических измерений	0.10	–

			(определений)		
72	522993.21	2239267.21	Метод спутниковых геодезических измерений (определений)	0.10	–
73	522984.02	2239266.63	Метод спутниковых геодезических измерений (определений)	0.10	–
74	522930.90	2239272.53	Метод спутниковых геодезических измерений (определений)	0.10	–
75	522898.47	2239263.34	Метод спутниковых геодезических измерений (определений)	0.10	–
76	522880.26	2239258.47	Метод спутниковых геодезических измерений (определений)	0.10	–
77	522809.23	2239254.59	Метод спутниковых геодезических измерений (определений)	0.10	–
78	522716.91	2239248.29	Метод спутниковых геодезических измерений (определений)	0.10	–
79	522718.34	2239227.34	Метод спутниковых геодезических измерений (определений)	0.10	–
80	522810.52	2239233.63	Метод спутниковых геодезических измерений (определений)	0.10	–
81	522883.58	2239237.62	Метод спутниковых геодезических измерений (определений)	0.10	–
82	522904.05	2239243.09	Метод спутниковых геодезических измерений (определений)	0.10	–
83	522932.66	2239251.20	Метод спутниковых геодезических измерений (определений)	0.10	–
84	522983.52	2239245.56	Метод спутниковых геодезических измерений (определений)	0.10	–
85	522993.52	2239246.19	Метод спутниковых геодезических измерений (определений)	0.10	–
86	523008.18	2239245.69	Метод спутниковых геодезических измерений (определений)	0.10	–
87	523050.80	2239248.46	Метод спутниковых геодезических измерений (определений)	0.10	–
88	523100.59	2239251.45	Метод спутниковых геодезических измерений (определений)	0.10	–

89	523222.23	2239311.17	Метод спутниковых геодезических измерений (определений)	0.10	–
90	523284.34	2239341.96	Метод спутниковых геодезических измерений (определений)	0.10	–
91	523337.00	2239367.89	Метод спутниковых геодезических измерений (определений)	0.10	–
92	523383.56	2239391.00	Метод спутниковых геодезических измерений (определений)	0.10	–
93	523374.23	2239409.81	Метод спутниковых геодезических измерений (определений)	0.10	–
94	523327.69	2239386.72	Метод спутниковых геодезических измерений (определений)	0.10	–
95	523275.04	2239360.79	Метод спутниковых геодезических измерений (определений)	0.10	–
96	523212.94	2239330.01	Метод спутниковых геодезических измерений (определений)	0.10	–
97	523102.46	2239275.76	Метод спутниковых геодезических измерений (определений)	0.10	–
98	523087.58	2239304.47	Метод спутниковых геодезических измерений (определений)	0.10	–
99	523074.87	2239331.96	Метод спутниковых геодезических измерений (определений)	0.10	–
100	523076.46	2239354.95	Метод спутниковых геодезических измерений (определений)	0.10	–
101	523108.74	2239370.50	Метод спутниковых геодезических измерений (определений)	0.10	–
102	523138.65	2239386.04	Метод спутниковых геодезических измерений (определений)	0.10	–
103	523171.22	2239408.45	Метод спутниковых геодезических измерений (определений)	0.10	–
104	523173.60	2239412.36	Метод спутниковых геодезических измерений (определений)	0.10	–
59	523182.51	2239415.39	Метод спутниковых геодезических измерений (определений)	0.10	–

3. Сведения о характерных точках части (частей) границы объекта					
Обозначение характерных точек части границы	Координаты, м		Метод определения координат характерной точки	Средняя квадратическая погрешность положения характерной точки (M_t), м	Описание обозначения точки на местности (при наличии)
	X	Y			
1	2	3	4	5	6
–	–	–	–	–	–

Схема расположения границ публичного сервитута

для эксплуатации объекта электросетевого хозяйства

«Электросетевой комплекс Подстанция 110/35/6кВ «Балмошная» (ВЛ 6 кВ ф. ВТК, КТП 2233, КТП 2257)»

(наименование объекта)

Обзорная схема границ объекта

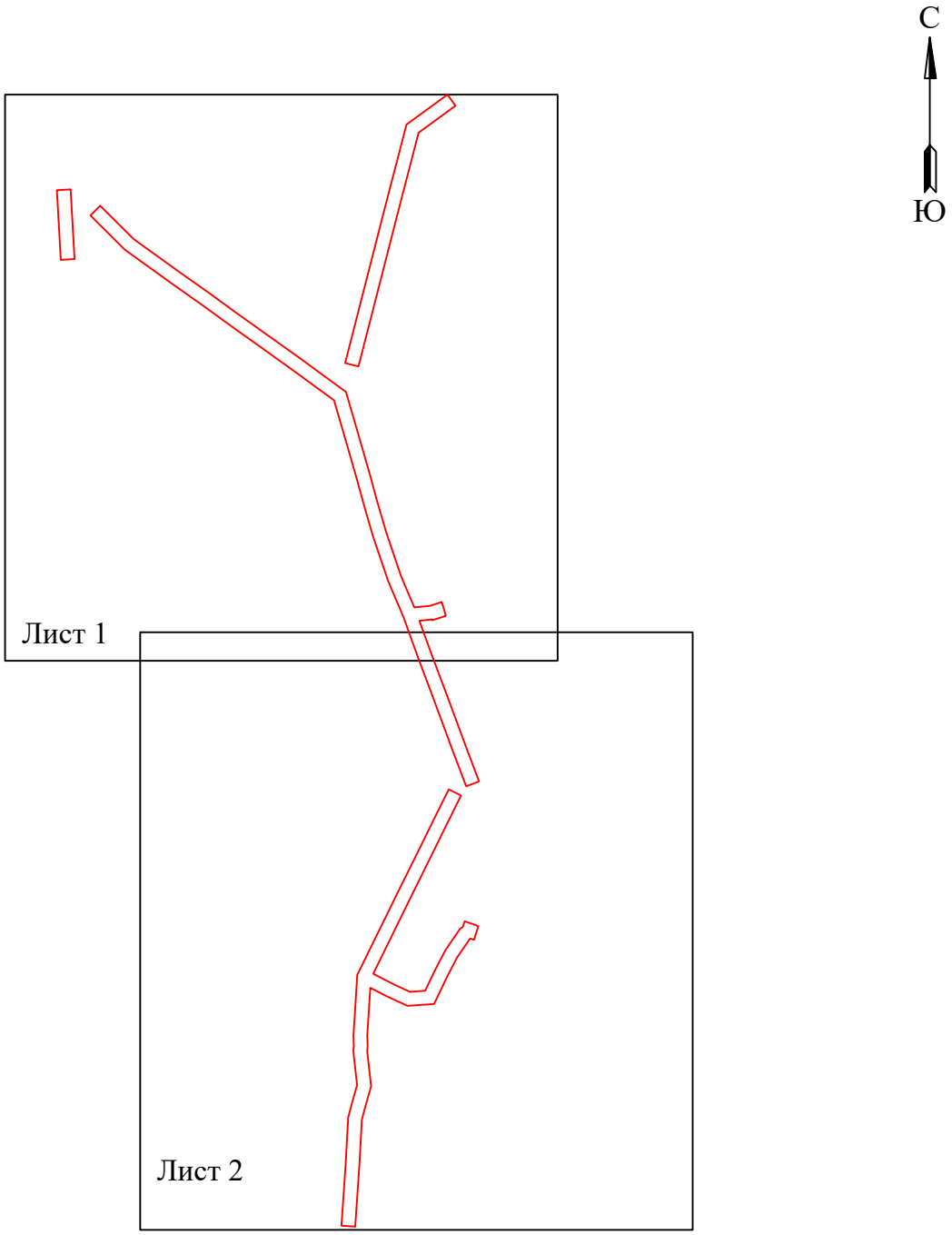

Условные обозначения:

- граница устанавливаемой зоны публичного сервитута

Схема расположения границ публичного сервитута
для эксплуатации объекта электросетевого хозяйства

«Электросетевой комплекс Подстанция 110/35/6кВ «Балмошная» (ВЛ 6 кВ ф. ВТК, КТП 2233, КТП 2257)»

(наименование объекта)

Масштаб 1:3000

Лист 1 из 2

Используемые условные знаки и обозначения:

- ● 1 — обозначение характерной точки границы устанавливаемого публичного сервитута
- границы земельных участков, попадающих в зону публичного сервитута
- граница кадастрового квартала
- 59:01:2010331 — номер кадастрового квартала
- :123 — кадастровый номер земельного участка
- г. Пермь — наименование населенного пункта
- ось линии, контур объекта
- граница устанавливаемого публичного сервитута

Схема расположения границ публичного сервитута
для эксплуатации объекта электросетевого хозяйства
«Электросетевой комплекс Подстанция 110/35/6кВ «Балмошная» (ВЛ 6 кВ ф. ВТК, КТП 2233, КТП 2257)»

(наименование объекта)

Используемые условные знаки и обозначения:

Масштаб 1:3000

Лист 2 из 2

- ● 1 - обозначение характерной точки границы устанавливаемого публичного сервитута
- границы земельных участков, попадающих в зону публичного сервитута
- граница кадастрового квартала
- 59:01:2010331 - номер кадастрового квартала
- :123 - кадастровый номер земельного участка
- г. Пермь - наименование населенного пункта
- ось линии, контур объекта
- граница устанавливаемого публичного сервитута

ГРАФИЧЕСКОЕ ОПИСАНИЕ

местоположения границ публичного сервитута

"ВЛ 0,4 кВ от ТП 1726"

(наименование объекта, местоположение границ которого описано (далее - объект)

Раздел 1

Сведения об объекте		
№ п/п	Характеристики объекта	Описание характеристик
1	2	3
1	Местоположение объекта	Пермский край, городской округ Пермский, город Пермь
2	Площадь объекта +/- величина погрешности определения площади (Р+/- Дельта Р)	7666 кв.м ± 19.49 кв.м
3	Иные характеристики объекта	Публичный сервитут устанавливается в целях эксплуатации объекта электросетевого хозяйства "ВЛ 0,4 кВ от ТП 1726" (согласно п.1 ст. 39.37 «Земельного кодекса Российской Федерации» от 25.10.2001 г. №136-ФЗ) Срок установления публичного сервитута - сорок девять лет (согласно п.1 ст. 39.45 ЗК РФ).

Раздел 2

Сведения о местоположении границ объекта

1. Система координат МСК-59, зона 2

2. Сведения о характерных точках границ объекта

Обозначение характерных точек границ	Координаты, м		Метод определения координат характерной точки	Средняя квадратическая погрешность положения характерной точки (M_t), м	Описание обозначения точки на местности (при наличии)
	X	Y			
1	2	3	4	5	6
1	519777.08	2230435.48	Метод спутниковых геодезических измерений (определений)	0.10	–
2	519773.22	2230436.71	Метод спутниковых геодезических измерений (определений)	0.10	–
3	519769.06	2230424.79	Метод спутниковых геодезических измерений (определений)	0.10	–
4	519767.86	2230421.53	Метод спутниковых геодезических измерений (определений)	0.10	–
5	519755.41	2230379.21	Метод спутниковых геодезических измерений (определений)	0.10	–
6	519740.10	2230387.77	Метод спутниковых геодезических измерений (определений)	0.10	–

7	519738.34	2230384.22	Метод спутниковых геодезических измерений (определений)	0.10	–
8	519754.21	2230375.30	Метод спутниковых геодезических измерений (определений)	0.10	–
9	519742.92	2230340.80	Метод спутниковых геодезических измерений (определений)	0.10	–
10	519734.59	2230312.21	Метод спутниковых геодезических измерений (определений)	0.10	–
11	519728.71	2230294.78	Метод спутниковых геодезических измерений (определений)	0.10	–
12	519722.12	2230274.79	Метод спутниковых геодезических измерений (определений)	0.10	–
13	519710.94	2230237.57	Метод спутниковых геодезических измерений (определений)	0.10	–
14	519699.56	2230199.04	Метод спутниковых геодезических измерений (определений)	0.10	–
15	519698.38	2230193.55	Метод спутниковых геодезических измерений (определений)	0.10	–
16	519690.87	2230162.30	Метод спутниковых геодезических измерений (определений)	0.10	–
17	519690.36	2230160.21	Метод спутниковых геодезических измерений (определений)	0.10	–
18	519683.44	2230113.18	Метод спутниковых геодезических измерений (определений)	0.10	–
19	519678.97	2230073.87	Метод спутниковых геодезических измерений (определений)	0.10	–
20	519675.46	2230021.73	Метод спутниковых геодезических измерений (определений)	0.10	–
21	519679.45	2230021.44	Метод спутниковых геодезических измерений (определений)	0.10	–
22	519682.84	2230071.74	Метод спутниковых геодезических измерений (определений)	0.10	–
23	519687.14	2230071.73	Метод спутниковых геодезических измерений (определений)	0.10	–
24	519687.12	2230075.76	Метод спутниковых	0.10	–

			геодезических измерений (определений)		
25	519683.21	2230075.75	Метод спутниковых геодезических измерений (определений)	0.10	–
26	519685.82	2230099.58	Метод спутниковых геодезических измерений (определений)	0.10	–
27	519687.40	2230112.66	Метод спутниковых геодезических измерений (определений)	0.10	–
28	519693.98	2230157.48	Метод спутниковых геодезических измерений (определений)	0.10	–
29	519726.26	2230149.65	Метод спутниковых геодезических измерений (определений)	0.10	–
30	519735.50	2230148.82	Метод спутниковых геодезических измерений (определений)	0.10	–
31	519758.57	2230144.76	Метод спутниковых геодезических измерений (определений)	0.10	–
32	519796.37	2230137.15	Метод спутниковых геодезических измерений (определений)	0.10	–
33	519826.26	2230131.30	Метод спутниковых геодезических измерений (определений)	0.10	–
34	519828.77	2230130.63	Метод спутниковых геодезических измерений (определений)	0.10	–
35	519833.45	2230130.19	Метод спутниковых геодезических измерений (определений)	0.10	–
36	519838.05	2230130.50	Метод спутниковых геодезических измерений (определений)	0.10	–
37	519850.81	2230115.13	Метод спутниковых геодезических измерений (определений)	0.10	–
38	519869.79	2230089.38	Метод спутниковых геодезических измерений (определений)	0.10	–
39	519840.11	2230073.43	Метод спутниковых геодезических измерений (определений)	0.10	–
40	519814.21	2230057.65	Метод спутниковых геодезических измерений (определений)	0.10	–
41	519784.93	2230043.67	Метод спутниковых геодезических	0.10	–

			измерений (определений)		
42	519757.24	2230012.64	Метод спутниковых геодезических измерений (определений)	0.10	–
43	519760.22	2230009.97	Метод спутниковых геодезических измерений (определений)	0.10	–
44	519787.38	2230040.41	Метод спутниковых геодезических измерений (определений)	0.10	–
45	519814.06	2230053.15	Метод спутниковых геодезических измерений (определений)	0.10	–
46	519827.76	2230021.85	Метод спутниковых геодезических измерений (определений)	0.10	–
47	519842.41	2229985.82	Метод спутниковых геодезических измерений (определений)	0.10	–
48	519857.41	2229951.61	Метод спутниковых геодезических измерений (определений)	0.10	–
49	519859.92	2229946.02	Метод спутниковых геодезических измерений (определений)	0.10	–
50	519871.09	2229919.44	Метод спутниковых геодезических измерений (определений)	0.10	–
51	519875.21	2229909.25	Метод спутниковых геодезических измерений (определений)	0.10	–
52	519888.16	2229878.33	Метод спутниковых геодезических измерений (определений)	0.10	–
53	519903.06	2229841.63	Метод спутниковых геодезических измерений (определений)	0.10	–
54	519914.71	2229807.90	Метод спутниковых геодезических измерений (определений)	0.10	–
55	519915.31	2229806.07	Метод спутниковых геодезических измерений (определений)	0.10	–
56	519919.18	2229794.10	Метод спутниковых геодезических измерений (определений)	0.10	–
57	519934.18	2229754.96	Метод спутниковых геодезических измерений (определений)	0.10	–
58	519937.84	2229756.57	Метод спутниковых геодезических измерений	0.10	–

			(определений)		
59	519922.95	2229795.43	Метод спутниковых геодезических измерений (определений)	0.10	–
60	519918.50	2229809.18	Метод спутниковых геодезических измерений (определений)	0.10	–
61	519906.81	2229843.04	Метод спутниковых геодезических измерений (определений)	0.10	–
62	519891.87	2229879.86	Метод спутниковых геодезических измерений (определений)	0.10	–
63	519878.91	2229910.77	Метод спутниковых геодезических измерений (определений)	0.10	–
64	519874.80	2229920.96	Метод спутниковых геодезических измерений (определений)	0.10	–
65	519863.59	2229947.62	Метод спутниковых геодезических измерений (определений)	0.10	–
66	519861.07	2229953.23	Метод спутниковых геодезических измерений (определений)	0.10	–
67	519846.11	2229987.38	Метод спутниковых геодезических измерений (определений)	0.10	–
68	519831.45	2230023.40	Метод спутниковых геодезических измерений (определений)	0.10	–
69	519817.61	2230055.04	Метод спутниковых геодезических измерений (определений)	0.10	–
70	519842.09	2230069.96	Метод спутниковых геодезических измерений (определений)	0.10	–
71	519871.81	2230085.93	Метод спутниковых геодезических измерений (определений)	0.10	–
72	519880.70	2230066.27	Метод спутниковых геодезических измерений (определений)	0.10	–
73	519891.90	2230040.07	Метод спутниковых геодезических измерений (определений)	0.10	–
74	519929.04	2229998.15	Метод спутниковых геодезических измерений (определений)	0.10	–
75	519912.13	2229983.50	Метод спутниковых геодезических измерений (определений)	0.10	–

76	519914.80	2229980.52	Метод спутниковых геодезических измерений (определений)	0.10	–
77	519931.39	2229995.26	Метод спутниковых геодезических измерений (определений)	0.10	–
78	519951.24	2229971.59	Метод спутниковых геодезических измерений (определений)	0.10	–
79	519972.73	2229944.63	Метод спутниковых геодезических измерений (определений)	0.10	–
80	519974.84	2229942.97	Метод спутниковых геодезических измерений (определений)	0.10	–
81	519976.56	2229925.30	Метод спутниковых геодезических измерений (определений)	0.10	–
82	519990.89	2229897.45	Метод спутниковых геодезических измерений (определений)	0.10	–
83	519993.05	2229889.82	Метод спутниковых геодезических измерений (определений)	0.10	–
84	519994.93	2229871.35	Метод спутниковых геодезических измерений (определений)	0.10	–
85	519998.91	2229871.62	Метод спутниковых геодезических измерений (определений)	0.10	–
86	519996.99	2229890.58	Метод спутниковых геодезических измерений (определений)	0.10	–
87	519994.63	2229898.92	Метод спутниковых геодезических измерений (определений)	0.10	–
88	519980.47	2229926.45	Метод спутниковых геодезических измерений (определений)	0.10	–
89	519978.66	2229945.06	Метод спутниковых геодезических измерений (определений)	0.10	–
90	519975.57	2229947.50	Метод спутниковых геодезических измерений (определений)	0.10	–
91	519954.34	2229974.12	Метод спутниковых геодезических измерений (определений)	0.10	–
92	519933.10	2229999.45	Метод спутниковых геодезических измерений (определений)	0.10	–
93	519895.32	2230042.23	Метод спутниковых	0.10	–

			геодезических измерений (определений)		
94	519884.36	2230067.88	Метод спутниковых геодезических измерений (определений)	0.10	–
95	519874.42	2230089.85	Метод спутниковых геодезических измерений (определений)	0.10	–
96	519853.96	2230117.60	Метод спутниковых геодезических измерений (определений)	0.10	–
97	519840.91	2230133.28	Метод спутниковых геодезических измерений (определений)	0.10	–
98	519841.64	2230162.56	Метод спутниковых геодезических измерений (определений)	0.10	–
99	519875.93	2230158.82	Метод спутниковых геодезических измерений (определений)	0.10	–
100	519920.57	2230154.01	Метод спутниковых геодезических измерений (определений)	0.10	–
101	519945.92	2230151.46	Метод спутниковых геодезических измерений (определений)	0.10	–
102	519961.68	2230133.35	Метод спутниковых геодезических измерений (определений)	0.10	–
103	519980.93	2230109.72	Метод спутниковых геодезических измерений (определений)	0.10	–
104	520018.64	2230076.23	Метод спутниковых геодезических измерений (определений)	0.10	–
105	520021.34	2230079.16	Метод спутниковых геодезических измерений (определений)	0.10	–
106	519983.83	2230112.50	Метод спутниковых геодезических измерений (определений)	0.10	–
107	519964.74	2230135.93	Метод спутниковых геодезических измерений (определений)	0.10	–
108	519947.90	2230155.28	Метод спутниковых геодезических измерений (определений)	0.10	–
109	519920.99	2230157.99	Метод спутниковых геодезических измерений (определений)	0.10	–
110	519876.35	2230162.80	Метод спутниковых геодезических	0.10	–

			измерений (определений)		
111	519841.83	2230166.50	Метод спутниковых геодезических измерений (определений)	0.10	–
112	519843.54	2230194.69	Метод спутниковых геодезических измерений (определений)	0.10	–
113	519842.69	2230205.06	Метод спутниковых геодезических измерений (определений)	0.10	–
114	519854.44	2230212.13	Метод спутниковых геодезических измерений (определений)	0.10	–
115	519852.49	2230215.63	Метод спутниковых геодезических измерений (определений)	0.10	–
116	519842.68	2230209.73	Метод спутниковых геодезических измерений (определений)	0.10	–
117	519843.37	2230242.17	Метод спутниковых геодезических измерений (определений)	0.10	–
118	519851.05	2230285.77	Метод спутниковых геодезических измерений (определений)	0.10	–
119	519865.96	2230327.69	Метод спутниковых геодезических измерений (определений)	0.10	–
120	519879.91	2230369.85	Метод спутниковых геодезических измерений (определений)	0.10	–
121	519890.45	2230400.83	Метод спутниковых геодезических измерений (определений)	0.10	–
122	519886.73	2230402.31	Метод спутниковых геодезических измерений (определений)	0.10	–
123	519876.12	2230371.12	Метод спутниковых геодезических измерений (определений)	0.10	–
124	519862.18	2230328.98	Метод спутниковых геодезических измерений (определений)	0.10	–
125	519847.17	2230286.79	Метод спутниковых геодезических измерений (определений)	0.10	–
126	519839.38	2230242.56	Метод спутниковых геодезических измерений (определений)	0.10	–
127	519838.61	2230206.05	Метод спутниковых геодезических измерений	0.10	–

			(определений)		
128	519839.52	2230194.74	Метод спутниковых геодезических измерений (определений)	0.10	–
129	519838.54	2230177.12	Метод спутниковых геодезических измерений (определений)	0.10	–
130	519837.72	2230164.76	Метод спутниковых геодезических измерений (определений)	0.10	–
131	519836.89	2230134.43	Метод спутниковых геодезических измерений (определений)	0.10	–
132	519833.50	2230134.20	Метод спутниковых геодезических измерений (определений)	0.10	–
133	519829.48	2230134.58	Метод спутниковых геодезических измерений (определений)	0.10	–
134	519827.16	2230135.20	Метод спутниковых геодезических измерений (определений)	0.10	–
135	519797.15	2230141.08	Метод спутниковых геодезических измерений (определений)	0.10	–
136	519759.31	2230148.69	Метод спутниковых геодезических измерений (определений)	0.10	–
137	519736.03	2230152.79	Метод спутниковых геодезических измерений (определений)	0.10	–
138	519726.91	2230153.62	Метод спутниковых геодезических измерений (определений)	0.10	–
139	519694.74	2230161.40	Метод спутниковых геодезических измерений (определений)	0.10	–
140	519701.87	2230190.96	Метод спутниковых геодезических измерений (определений)	0.10	–
141	519720.14	2230189.06	Метод спутниковых геодезических измерений (определений)	0.10	–
142	519732.29	2230187.37	Метод спутниковых геодезических измерений (определений)	0.10	–
143	519732.74	2230191.32	Метод спутниковых геодезических измерений (определений)	0.10	–
144	519720.62	2230193.04	Метод спутниковых геодезических измерений (определений)	0.10	–

145	519702.76	2230194.91	Метод спутниковых геодезических измерений (определений)	0.10	–
146	519703.44	2230198.04	Метод спутниковых геодезических измерений (определений)	0.10	–
147	519711.60	2230225.92	Метод спутниковых геодезических измерений (определений)	0.10	–
148	519714.78	2230236.43	Метод спутниковых геодезических измерений (определений)	0.10	–
149	519725.94	2230273.59	Метод спутниковых геодезических измерений (определений)	0.10	–
150	519732.51	2230293.52	Метод спутниковых геодезических измерений (определений)	0.10	–
151	519738.41	2230311.01	Метод спутниковых геодезических измерений (определений)	0.10	–
152	519746.74	2230339.62	Метод спутниковых геодезических измерений (определений)	0.10	–
153	519758.53	2230375.65	Метод спутниковых геодезических измерений (определений)	0.10	–
154	519771.66	2230420.27	Метод спутниковых геодезических измерений (определений)	0.10	–
155	519772.82	2230423.43	Метод спутниковых геодезических измерений (определений)	0.10	–
1	519777.08	2230435.48	Метод спутниковых геодезических измерений (определений)	0.10	–

3. Сведения о характерных точках части (частей) границы объекта

Обозначение характерных точек части границы	Координаты, м		Метод определения координат характерной точки	Средняя квадратическая погрешность положения характерной точки (M_t), м	Описание обозначения точки на местности (при наличии)
	X	Y			
1	2	3	4	5	6
–	–	–	–	–	–

Схема расположения границ публичного сервитута
для эксплуатации объекта электросетевого хозяйства
«ВЛ 0,4 кВ от ТП 1726»

(наименование объекта)

Масштаб 1:3000

Используемые условные знаки и обозначения:

- ● 1 - обозначение характерной точки границы устанавливаемого публичного сервитута
- - границы земельных участков, попадающих в зону публичного сервитута
- - граница кадастрового квартала
- 59:01:1715075 - номер кадастрового квартала
- :123 - кадастровый номер земельного участка
- - граница устанавливаемого публичного сервитута
- г. Пермь - наименование населенного пункта
- - ось линии, контур объекта

ГРАФИЧЕСКОЕ ОПИСАНИЕ

местоположения границ публичного сервитута

«ВЛ-6кВ ф.Муллы»

(наименование объекта, местоположение границ которого описано (далее - объект)

Раздел 1

Сведения об объекте		
№ п/п	Характеристики объекта	Описание характеристик
1	2	3
1	Местоположение объекта	Пермский край, городской округ Пермский, город Пермь
2	Площадь объекта +/- величина погрешности определения площади (Р+/- Дельта Р)	582 кв.м ± 10.54 кв.м
3	Иные характеристики объекта	Публичный сервитут устанавливается в целях эксплуатации объекта электросетевого хозяйства «ВЛ-6кВ ф.Муллы» (согласно п.1 ст. 39.37 «Земельного кодекса Российской Федерации» от 25.10.2001 г. №136-ФЗ) Срок установления публичного сервитута - сорок девять лет (согласно п.1 ст. 39.45 ЗК РФ).

Раздел 2

Сведения о местоположении границ объекта

1. Система координат МСК-59, зона 2

2. Сведения о характерных точках границ объекта

Обозначение характерных точек границ	Координаты, м		Метод определения координат характерной точки	Средняя квадратическая погрешность положения характерной точки (M_t), м	Описание обозначения точки на местности (при наличии)
	X	Y			
1	2	3	4	5	6
Граница1(1)	–	–	–	–	–
1	513212.42	2225041.48	Метод спутниковых геодезических измерений (определений)	0.10	–
2	513223.40	2225040.74	Метод спутниковых геодезических измерений (определений)	0.10	–
3	513225.55	2225072.50	Метод спутниковых геодезических измерений (определений)	0.10	–
4	513214.57	2225073.24	Метод спутниковых геодезических измерений (определений)	0.10	–
1	513212.42	2225041.48	Метод спутниковых геодезических измерений (определений)	0.10	–
Граница1(2)	–	–	–	–	–
5	511887.91	2224935.70	Метод спутниковых геодезических	0.10	–

			измерений (определений)		
6	511875.83	2224952.92	Метод спутниковых геодезических измерений (определений)	0.10	–
7	511866.83	2224946.60	Метод спутниковых геодезических измерений (определений)	0.10	–
8	511878.91	2224929.38	Метод спутниковых геодезических измерений (определений)	0.10	–
5	511887.91	2224935.70	Метод спутниковых геодезических измерений (определений)	0.10	–

3. Сведения о характерных точках части (частей) границы объекта

Обозначение характерных точек части границы	Координаты, м		Метод определения координат характерной точки	Средняя квадратическая погрешность положения характерной точки (M_t), м	Описание обозначения точки на местности (при наличии)
	X	Y			
1	2	3	4	5	6
–	–	–	–	–	–

Схема расположения границ публичного сервитута

для эксплуатации объекта

«ВЛ-6кВ ф.Муллы»

(наименование объекта)

Обзорная схема границ объекта

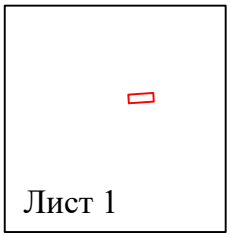

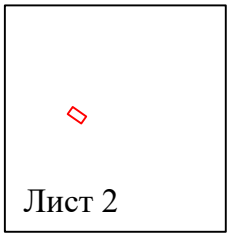

С

Ю

Условные обозначения:

- граница устанавливаемой зоны публичного сервитута

Схема расположения границ публичного сервитута

для эксплуатации объекта

«ВЛ-6кВ ф.Муллы»

(наименование объекта)



Масштаб 1:1000

Используемые условные знаки и обозначения:

- ● 1 - обозначение характерной точки границы устанавливаемого публичного сервитута
- - границы земельных участков, попадающих в зону публичного сервитута
- - граница кадастрового квартала
- 59:01:3810290 - номер кадастрового квартала
- - граница устанавливаемого публичного сервитута
- г. Пермь - наименование населенного пункта
- - ось линии, контур объекта

Схема расположения границ публичного сервитута

для эксплуатации объекта

«ВЛ-6кВ ф.Муллы»

(наименование объекта)

Масштаб 1:1000

Лист 2 из 2

Используемые условные знаки и обозначения:

- ● 1 - обозначение характерной точки границы устанавливаемого публичного сервитута
- - границы земельных участков, попадающих в зону публичного сервитута
- - граница кадастрового квартала
- 59:01:3810290 - номер кадастрового квартала
- - граница устанавливаемого публичного сервитута
- г. Пермь - наименование населенного пункта
- - ось линии, контур объекта

ГРАФИЧЕСКОЕ ОПИСАНИЕ

местоположения границ публичного сервитута

«ВЛ-6 кВ от сущ.оп.5 ф.ВАТУ РП-73 до ТП-00852»

(наименование объекта, местоположение границ которого описано (далее - объект)

Раздел 1

Сведения об объекте		
№ п/п	Характеристики объекта	Описание характеристик
1	2	3
1	Местоположение объекта	Пермский край, городской округ Пермский, город Пермь
2	Площадь объекта +/- величина погрешности определения площади (Р+/- Дельта Р)	729 кв.м ± 8.50 кв.м
3	Иные характеристики объекта	Публичный сервитут устанавливается в целях эксплуатации объекта электросетевого хозяйства «ВЛ-6 кВ от сущ.оп.5 ф.ВАТУ РП-73 до ТП-00852» (согласно п.1 ст. 39.37 «Земельного кодекса Российской Федерации» от 25.10.2001 г. №136-ФЗ) Срок установления публичного сервитута - сорок девять лет (согласно п.1 ст. 39.45 ЗК РФ).

Раздел 2

Сведения о местоположении границ объекта

1. Система координат МСК-59, зона 2

2. Сведения о характерных точках границ объекта

Обозначение характерных точек границ	Координаты, м		Метод определения координат характерной точки	Средняя квадратическая погрешность положения характерной точки (M_t), м	Описание обозначения точки на местности (при наличии)
	X	Y			
1	2	3	4	5	6
1	512134.97	2229136.86	Метод спутниковых геодезических измерений (определений)	0.10	–
2	512133.47	2229098.40	Метод спутниковых геодезических измерений (определений)	0.10	–
3	512137.38	2229067.28	Метод спутниковых геодезических измерений (определений)	0.10	–
4	512141.04	2229062.10	Метод спутниковых геодезических измерений (определений)	0.10	–
5	512149.21	2229067.87	Метод спутниковых геодезических измерений (определений)	0.10	–
6	512146.99	2229071.00	Метод спутниковых геодезических измерений (определений)	0.10	–

7	512143.49	2229098.83	Метод спутниковых геодезических измерений (определений)	0.10	–
8	512144.96	2229136.47	Метод спутниковых геодезических измерений (определений)	0.10	–
1	512134.97	2229136.86	Метод спутниковых геодезических измерений (определений)	0.10	–

3. Сведения о характерных точках части (частей) границы объекта

Обозначение характерных точек части границы	Координаты, м		Метод определения координат характерной точки	Средняя квадратическая погрешность положения характерной точки (M_t), м	Описание обозначения точки на местности (при наличии)
	X	Y			
1	2	3	4	5	6
–	–	–	–	–	–

Схема расположения границ публичного сервитута
для эксплуатации объекта электросетевого хояйства

«ВЛ-6 кВ от сущ.оп.5 ф.ВАТУ РП-73 до ТП-00852»

(наименование объекта)

Масштаб 1:1000

Используемые условные знаки и обозначения:

- **- границы земельных участков, попадающих в зону публичного сервитута**
- **- граница кадастрового квартала**
- :123 **- кадастровый номер земельного участка**
- 63:29:1302003 **- номер кадастрового квартала**
- **- граница устанавливаемого публичного сервитута**
- **- граница муниципального образования, населенного пункта**
- с. Рысайкино **- наименование муниципального образования, населенного пункта**
- **- Линия электропередачи**

ГРАФИЧЕСКОЕ ОПИСАНИЕ

местоположения границ публичного сервитута

ВЛ-0,4кВ ТП-2235 2-я Запрудская

(наименование объекта, местоположение границ которого описано (далее - объект)

Раздел 1

Сведения об объекте		
№ п/п	Характеристики объекта	Описание характеристик
1	2	3
1	Местоположение объекта	Пермский край, городской округ Пермский, город Пермь
2	Площадь объекта +/- величина погрешности определения площади (Р+/- Дельта Р)	307 кв.м ± 3.65 кв.м
3	Иные характеристики объекта	Публичный сервитут устанавливается в целях эксплуатации объекта электросетевого хозяйства ВЛ-0,4кВ ТП-2235 2-я Запрудская (согласно п.1 ст. 39.37 «Земельного кодекса Российской Федерации» от 25.10.2001 г. №136-ФЗ) Срок установления публичного сервитута - сорок девять лет (согласно п.1 ст. 39.45 ЗК РФ).

Раздел 2

Сведения о местоположении границ объекта

1. Система координат МСК-59, зона 2

2. Сведения о характерных точках границ объекта

Обозначение характерных точек границ	Координаты, м		Метод определения координат характерной точки	Средняя квадратическая погрешность положения характерной точки (M_t), м	Описание обозначения точки на местности (при наличии)
	X	Y			
1	2	3	4	5	6
1	521156.67	2239034.12	Метод спутниковых геодезических измерений (определений)	0.10	–
2	521156.04	2239038.06	Метод спутниковых геодезических измерений (определений)	0.10	–
3	521122.57	2239032.70	Метод спутниковых геодезических измерений (определений)	0.10	–
4	521128.42	2239013.25	Метод спутниковых геодезических измерений (определений)	0.10	–
5	521136.84	2238987.31	Метод спутниковых геодезических измерений (определений)	0.10	–
6	521140.65	2238988.54	Метод спутниковых геодезических измерений (определений)	0.10	–

7	521132.24	2239014.44	Метод спутниковых геодезических измерений (определений)	0.10	–
8	521127.72	2239029.47	Метод спутниковых геодезических измерений (определений)	0.10	–
1	521156.67	2239034.12	Метод спутниковых геодезических измерений (определений)	0.10	–

3. Сведения о характерных точках части (частей) границы объекта

Обозначение характерных точек части границы	Координаты, м		Метод определения координат характерной точки	Средняя квадратическая погрешность положения характерной точки (M_t), м	Описание обозначения точки на местности (при наличии)
	X	Y			
1	2	3	4	5	6
–	–	–	–	–	–

Схема расположения границ публичного сервитута
для эксплуатации объекта электросетевого хозяйства

ВЛ-0,4кВ ТП-2235 2-я Запрудская

(наименование объекта)

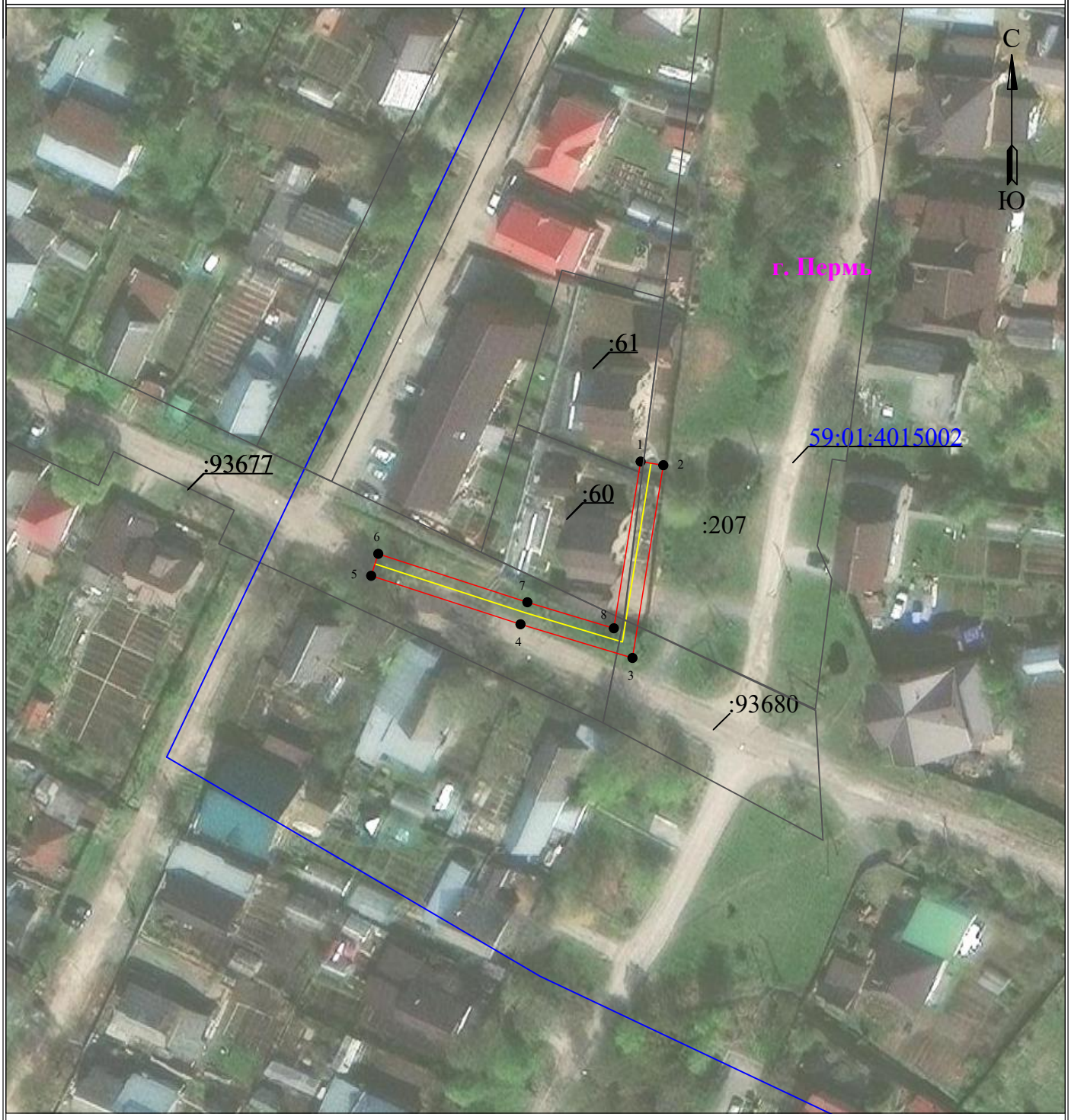

Масштаб 1:1000

Используемые условные знаки и обозначения:

- ● 1 - обозначение характерной точки границы устанавливаемого публичного сервитута
- - границы земельных участков, попадающих в зону публичного сервитута
- - граница кадастрового квартала
- 59:01:4015002 - номер кадастрового квартала
- :123 - кадастровый номер земельного участка
- - граница устанавливаемого публичного сервитута
- п. Пермь - наименование населенного пункта
- - ось линии, контур объекта

ГРАФИЧЕСКОЕ ОПИСАНИЕ

местоположения границ публичного сервитута

«Электросетевой комплекс (ЭСК) «Подстанция 110/6 кВ «Старехи» (ВЛ 6 кВ ф. Старцева)»
(наименование объекта, местоположение границ которого описано (далее - объект)

Раздел 1

Сведения об объекте		
№ п/п	Характеристики объекта	Описание характеристик
1	2	3
1	Местоположение объекта	Пермский край, городской округ Пермский, город Пермь
2	Площадь объекта +/- величина погрешности определения площади (Р+/- Дельта Р)	11152 кв.м ± 22.53 кв.м
3	Иные характеристики объекта	Публичный сервитут устанавливается в целях эксплуатации объекта электросетевого хозяйства «Электросетевой комплекс (ЭСК) «Подстанция 110/6 кВ «Старехи» (ВЛ 6 кВ ф. Старцева)» (согласно п.1 ст. 39.37 «Земельного кодекса Российской Федерации» от 25.10.2001 г. №136-ФЗ) Срок установления публичного сервитута - сорок девять лет (согласно п.1 ст. 39.45 ЗК РФ).

Раздел 2

Сведения о местоположении границ объекта

1. Система координат МСК-59, зона 2

2. Сведения о характерных точках границ объекта

Обозначение характерных точек границ	Координаты, м		Метод определения координат характерной точки	Средняя квадратическая погрешность положения характерной точки (M_t), м	Описание обозначения точки на местности (при наличии)
	X	Y			
1	2	3	4	5	6
1	515856.70	2235743.89	Метод спутниковых геодезических измерений (определений)	0.10	–
2	515842.96	2235759.77	Метод спутниковых геодезических измерений (определений)	0.10	–
3	515795.20	2235718.43	Метод спутниковых геодезических измерений (определений)	0.10	–
4	515748.77	2235677.45	Метод спутниковых геодезических измерений (определений)	0.10	–
5	515708.97	2235640.92	Метод спутниковых геодезических измерений (определений)	0.10	–
6	515690.63	2235623.91	Метод спутниковых геодезических измерений	0.10	–

			(определений)		
7	515668.34	2235603.22	Метод спутниковых геодезических измерений (определений)	0.10	–
8	515633.23	2235571.19	Метод спутниковых геодезических измерений (определений)	0.10	–
9	515601.43	2235542.12	Метод спутниковых геодезических измерений (определений)	0.10	–
10	515584.19	2235560.21	Метод спутниковых геодезических измерений (определений)	0.10	–
11	515553.40	2235593.79	Метод спутниковых геодезических измерений (определений)	0.10	–
12	515540.11	2235607.96	Метод спутниковых геодезических измерений (определений)	0.10	–
13	515535.18	2235603.43	Метод спутниковых геодезических измерений (определений)	0.10	–
14	515524.99	2235613.86	Метод спутниковых геодезических измерений (определений)	0.10	–
15	515530.22	2235618.55	Метод спутниковых геодезических измерений (определений)	0.10	–
16	515518.14	2235631.76	Метод спутниковых геодезических измерений (определений)	0.10	–
17	515486.82	2235664.08	Метод спутниковых геодезических измерений (определений)	0.10	–
18	515443.03	2235656.14	Метод спутниковых геодезических измерений (определений)	0.10	–
19	515466.07	2235638.52	Метод спутниковых геодезических измерений (определений)	0.10	–
20	515479.54	2235641.42	Метод спутниковых геодезических измерений (определений)	0.10	–
21	515502.84	2235617.36	Метод спутниковых геодезических измерений (определений)	0.10	–
22	515516.67	2235602.27	Метод спутниковых геодезических измерений (определений)	0.10	–
23	515538.00	2235579.51	Метод спутниковых геодезических измерений (определений)	0.10	–

24	515568.85	2235545.87	Метод спутниковых геодезических измерений (определений)	0.10	–
25	515599.47	2235513.73	Метод спутниковых геодезических измерений (определений)	0.10	–
26	515609.00	2235522.46	Метод спутниковых геодезических измерений (определений)	0.10	–
27	515609.94	2235521.46	Метод спутниковых геодезических измерений (определений)	0.10	–
28	515647.39	2235555.67	Метод спутниковых геодезических измерений (определений)	0.10	–
29	515682.56	2235587.78	Метод спутниковых геодезических измерений (определений)	0.10	–
30	515704.92	2235608.51	Метод спутниковых геодезических измерений (определений)	0.10	–
31	515723.21	2235625.48	Метод спутниковых геодезических измерений (определений)	0.10	–
32	515762.82	2235661.84	Метод спутниковых геодезических измерений (определений)	0.10	–
33	515809.02	2235702.61	Метод спутниковых геодезических измерений (определений)	0.10	–
1	515856.70	2235743.89	Метод спутниковых геодезических измерений (определений)	0.10	–

3. Сведения о характерных точках части (частей) границы объекта

Обозначение характерных точек части границы	Координаты, м		Метод определения координат характерной точки	Средняя квадратическая погрешность положения характерной точки (M_t), м	Описание обозначения точки на местности (при наличии)
	X	Y			
1	2	3	4	5	6
–	–	–	–	–	–

Схема расположения границ публичного сервитута для эксплуатации объекта электросетевого хояйства Электросетевой комплекс (ЭСК) «Подстанция 110/6 кВ «Старехи» (ВЛ 6 кВ ф. Старцева)

(наименование объекта)

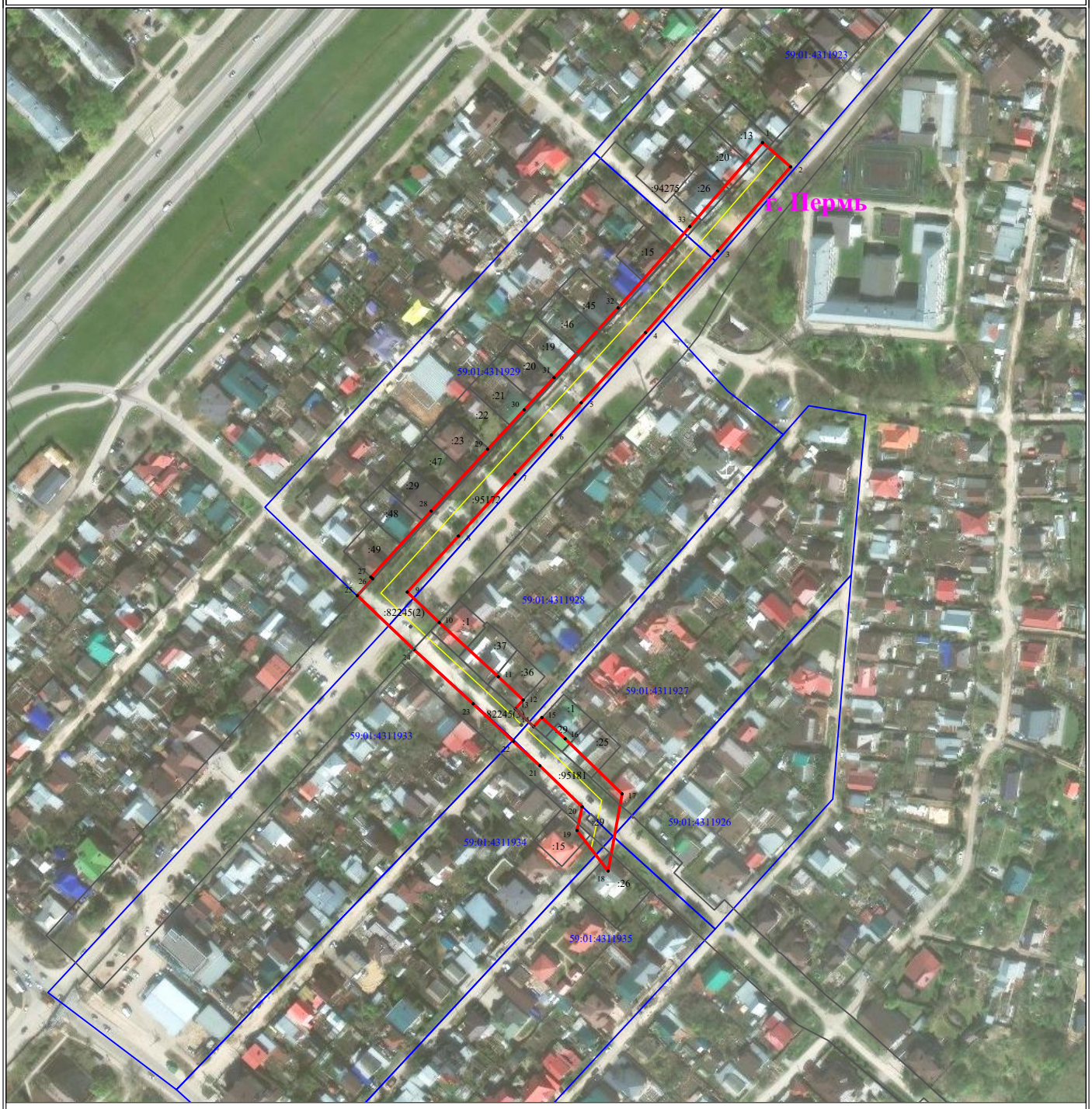

Масштаб 1:3000

Используемые условные знаки и обозначения:

- ● 1 - обозначение характерной точки границы устанавливаемого публичного сервитута
- - границы земельных участков, попадающих в зону публичного сервитута
- - граница кадастрового квартала
- 59:01:2512431 - номер кадастрового квартала
- :123 - кадастровый номер земельного участка
- - граница устанавливаемого публичного сервитута
- г. Пермь - наименование населенного пункта
- - ось линии, контур объекта

ГРАФИЧЕСКОЕ ОПИСАНИЕ

местоположения границ публичного сервитута

«ВЛ-10 кВ отпайка к ТП-0958 от ВЛ-10 кВ Сафроны ПС Сафроны»
(наименование объекта, местоположение границ которого описано (далее - объект)

Раздел 1

Сведения об объекте		
№ п/п	Характеристики объекта	Описание характеристик
1	2	3
1	Местоположение объекта	Пермский край, городской округ Пермский, город Пермь
2	Площадь объекта +/- величина погрешности определения площади (Р+/- Дельта Р)	156 кв.м ± 2.55 кв.м
3	Иные характеристики объекта	Публичный сервитут устанавливается в целях эксплуатации объекта электросетевого хозяйства «ВЛ-10 кВ отпайка к ТП-0958 от ВЛ-10 кВ Сафроны ПС Сафроны» (согласно п.1 ст. 39.37 «Земельного кодекса Российской Федерации» от 25.10.2001 г. №136-ФЗ) Срок установления публичного сервитута - сорок девять лет (согласно п.1 ст. 39.45 ЗК РФ).

Раздел 2

Сведения о местоположении границ объекта

1. Система координат МСК-59, зона 2

2. Сведения о характерных точках границ объекта

Обозначение характерных точек границ	Координаты, м		Метод определения координат характерной точки	Средняя квадратическая погрешность положения характерной точки (M_t), м	Описание обозначения точки на местности (при наличии)
	X	Y			
1	2	3	4	5	6
1	510872.96	2241402.77	Метод спутниковых геодезических измерений (определений)	0.10	–
2	510867.25	2241407.25	Метод спутниковых геодезических измерений (определений)	0.10	–
3	510856.02	2241408.32	Метод спутниковых геодезических измерений (определений)	0.10	–
4	510855.07	2241398.37	Метод спутниковых геодезических измерений (определений)	0.10	–
5	510863.39	2241397.57	Метод спутниковых геодезических измерений (определений)	0.10	–
6	510866.80	2241394.90	Метод спутниковых геодезических измерений	0.10	–

			(определений)		
1	510872.96	2241402.77	Метод спутниковых геодезических измерений (определений)	0.10	–

3. Сведения о характерных точках части (частей) границы объекта

Обозначение характерных точек части границы	Координаты, м		Метод определения координат характерной точки	Средняя квадратическая погрешность положения характерной точки (M_t), м	Описание обозначения точки на местности (при наличии)
	X	Y			
1	2	3	4	5	6
–	–	–	–	–	–

Схема расположения границ публичного сервитута
для эксплуатации объекта электросетевого хояйства

«ВЛ-10 кВ отпайка к ТП-0958 от ВЛ-10 кВ Сафроны ПС Сафроны»

(наименование объекта)



Масштаб 1:1000

Используемые условные знаки и обозначения:

- **- границы земельных участков, попадающих в зону публичного сервитута**
- **- граница кадастрового квартала**
- :123 **- кадастровый номер земельного участка**
- 63:29:1302003 **- номер кадастрового квартала**
- **- граница устанавливаемого публичного сервитута**
- **- граница муниципального образования, населенного пункта**
- с. Рысайкино **- наименование муниципального образования, населенного пункта**
- **- Линия электропередачи**

ГРАФИЧЕСКОЕ ОПИСАНИЕ

местоположения границ публичного сервитута

«ВЛ-6 кВ ф. Южный ПС Суханки»

(наименование объекта, местоположение границ которого описано (далее - объект)

Раздел 1

Сведения об объекте		
№ п/п	Характеристики объекта	Описание характеристик
1	2	3
1	Местоположение объекта	Пермский край, городской округ Пермский, город Пермь
2	Площадь объекта +/- величина погрешности определения площади (Р+/- Дельта Р)	649 кв.м ± 5.24 кв.м
3	Иные характеристики объекта	Публичный сервитут устанавливается в целях эксплуатации объекта электросетевого хозяйства «ВЛ-6 кВ ф. Южный ПС Суханки» (согласно п.1 ст. 39.37 «Земельного кодекса Российской Федерации» от 25.10.2001 г. №136-ФЗ) Срок установления публичного сервитута - сорок девять лет (согласно п.1 ст. 39.45 ЗК РФ).

Раздел 2

Сведения о местоположении границ объекта

1. Система координат МСК-59, зона 2

2. Сведения о характерных точках границ объекта

Обозначение характерных точек границ	Координаты, м		Метод определения координат характерной точки	Средняя квадратическая погрешность положения характерной точки (M_t), м	Описание обозначения точки на местности (при наличии)
	X	Y			
1	2	3	4	5	6
1	514077.44	2234223.22	Метод спутниковых геодезических измерений (определений)	0.10	–
2	514069.98	2234229.88	Метод спутниковых геодезических измерений (определений)	0.10	–
3	514054.67	2234212.85	Метод спутниковых геодезических измерений (определений)	0.10	–
4	514032.62	2234235.07	Метод спутниковых геодезических измерений (определений)	0.10	–
5	514025.75	2234227.78	Метод спутниковых геодезических измерений (определений)	0.10	–
6	514055.27	2234198.06	Метод спутниковых геодезических измерений (определений)	0.10	–

7	514060.27	2234203.97	Метод спутниковых геодезических измерений (определений)	0.10	–
1	514077.44	2234223.22	Метод спутниковых геодезических измерений (определений)	0.10	–

3. Сведения о характерных точках части (частей) границы объекта

Обозначение характерных точек части границы	Координаты, м		Метод определения координат характерной точки	Средняя квадратическая погрешность положения характерной точки (M_t), м	Описание обозначения точки на местности (при наличии)
	X	Y			
1	2	3	4	5	6
–	–	–	–	–	–

Схема расположения границ публичного сервитута
для эксплуатации объекта электросетевого хояйства

«ВЛ-6 кВ ф. Южный ПС Суханки»

(наименование объекта)

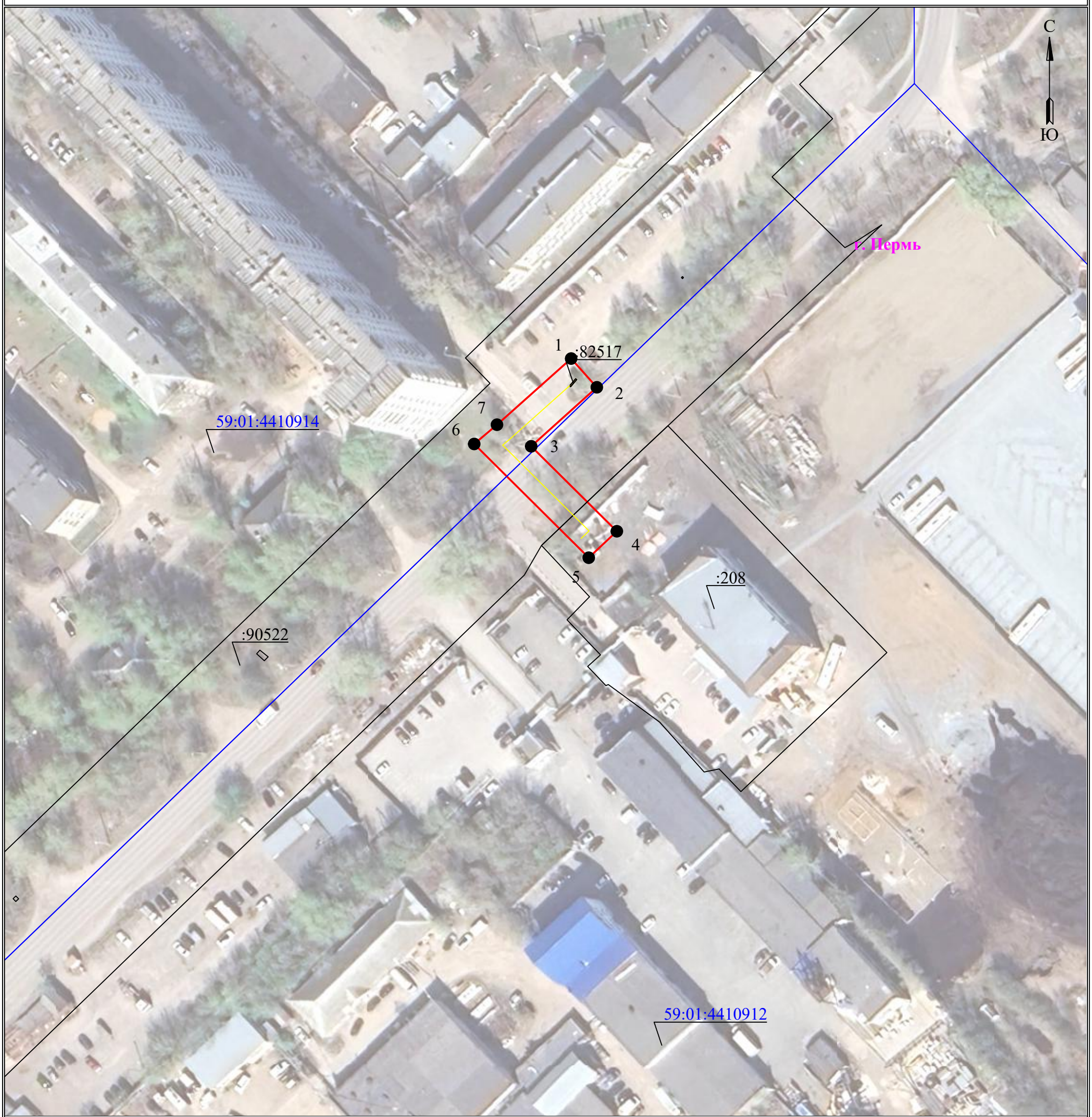

Масштаб 1:1000

Используемые условные знаки и обозначения:

- границы земельных участков, попадающих в зону публичного сервитута
- граница кадастрового квартала
- :123 - кадастровый номер земельного участка
- 63:29:1302003 - номер кадастрового квартала
- граница устанавливаемого публичного сервитута
- граница муниципального образования, населенного пункта
- с. Рысайкино - наименование муниципального образования, населенного пункта
- Линия электропередачи

ГРАФИЧЕСКОЕ ОПИСАНИЕ

местоположения границ публичного сервитута

«ВЛ 0.4КВ ТП-1580»

(наименование объекта, местоположение границ которого описано (далее - объект)

Раздел 1

Сведения об объекте		
№ п/п	Характеристики объекта	Описание характеристик
1	2	3
1	Местоположение объекта	Пермский край, городской округ Пермский, город Пермь
2	Площадь объекта +/- величина погрешности определения площади (Р+/- Дельта Р)	1493 кв.м ± 8.08 кв.м
3	Иные характеристики объекта	Публичный сервитут устанавливается в целях эксплуатации объекта электросетевого хозяйства «ВЛ 0.4КВ ТП-1580» (согласно п.1 ст. 39.37 «Земельного кодекса Российской Федерации» от 25.10.2001 г. №136-ФЗ) Срок установления публичного сервитута - сорок девять лет (согласно п.1 ст. 39.45 ЗК РФ).

Раздел 2

Сведения о местоположении границ объекта

1. Система координат МСК-59, зона 2

2. Сведения о характерных точках границ объекта

Обозначение характерных точек границ	Координаты, м		Метод определения координат характерной точки	Средняя квадратическая погрешность положения характерной точки (M_t), м	Описание обозначения точки на местности (при наличии)
	X	Y			
1	2	3	4	5	6
1	521491.56	2223847.04	Метод спутниковых геодезических измерений (определений)	0.10	–
2	521487.88	2223845.40	Метод спутниковых геодезических измерений (определений)	0.10	–
3	521496.25	2223826.50	Метод спутниковых геодезических измерений (определений)	0.10	–
4	521506.39	2223803.01	Метод спутниковых геодезических измерений (определений)	0.10	–
5	521512.18	2223789.51	Метод спутниковых геодезических измерений (определений)	0.10	–
6	521525.64	2223757.86	Метод спутниковых геодезических измерений (определений)	0.10	–

7	521534.04	2223738.49	Метод спутниковых геодезических измерений (определений)	0.10	–
8	521540.76	2223722.11	Метод спутниковых геодезических измерений (определений)	0.10	–
9	521550.77	2223698.19	Метод спутниковых геодезических измерений (определений)	0.10	–
10	521564.54	2223666.75	Метод спутниковых геодезических измерений (определений)	0.10	–
11	521579.30	2223631.97	Метод спутниковых геодезических измерений (определений)	0.10	–
12	521595.98	2223592.89	Метод спутниковых геодезических измерений (определений)	0.10	–
13	521608.47	2223563.76	Метод спутниковых геодезических измерений (определений)	0.10	–
14	521627.64	2223572.18	Метод спутниковых геодезических измерений (определений)	0.10	–
15	521654.56	2223583.98	Метод спутниковых геодезических измерений (определений)	0.10	–
16	521673.50	2223591.68	Метод спутниковых геодезических измерений (определений)	0.10	–
17	521672.01	2223595.39	Метод спутниковых геодезических измерений (определений)	0.10	–
18	521653.00	2223587.66	Метод спутниковых геодезических измерений (определений)	0.10	–
19	521626.04	2223575.84	Метод спутниковых геодезических измерений (определений)	0.10	–
20	521610.55	2223569.04	Метод спутниковых геодезических измерений (определений)	0.10	–
21	521599.66	2223594.47	Метод спутниковых геодезических измерений (определений)	0.10	–
22	521582.98	2223633.53	Метод спутниковых геодезических измерений (определений)	0.10	–
23	521568.22	2223668.33	Метод спутниковых геодезических измерений (определений)	0.10	–
24	521554.45	2223699.77	Метод спутниковых	0.10	–

			геодезических измерений (определений)		
25	521544.46	2223723.65	Метод спутниковых геодезических измерений (определений)	0.10	–
26	521537.72	2223740.05	Метод спутниковых геодезических измерений (определений)	0.10	–
27	521529.32	2223759.44	Метод спутниковых геодезических измерений (определений)	0.10	–
28	521515.86	2223791.09	Метод спутниковых геодезических измерений (определений)	0.10	–
29	521510.07	2223804.59	Метод спутниковых геодезических измерений (определений)	0.10	–
30	521499.91	2223828.10	Метод спутниковых геодезических измерений (определений)	0.10	–
1	521491.56	2223847.04	Метод спутниковых геодезических измерений (определений)	0.10	–

3. Сведения о характерных точках части (частей) границы объекта

Обозначение характерных точек части границы	Координаты, м		Метод определения координат характерной точки	Средняя квадратическая погрешность положения характерной точки (M_t), м	Описание обозначения точки на местности (при наличии)
	X	Y			
1	2	3	4	5	6
–	–	–	–	–	–

Схема расположения границ публичного сервитута
для эксплуатации объекта электросетевого хояйства

«ВЛ 0.4КВ ТП-1580»

(наименование объекта)

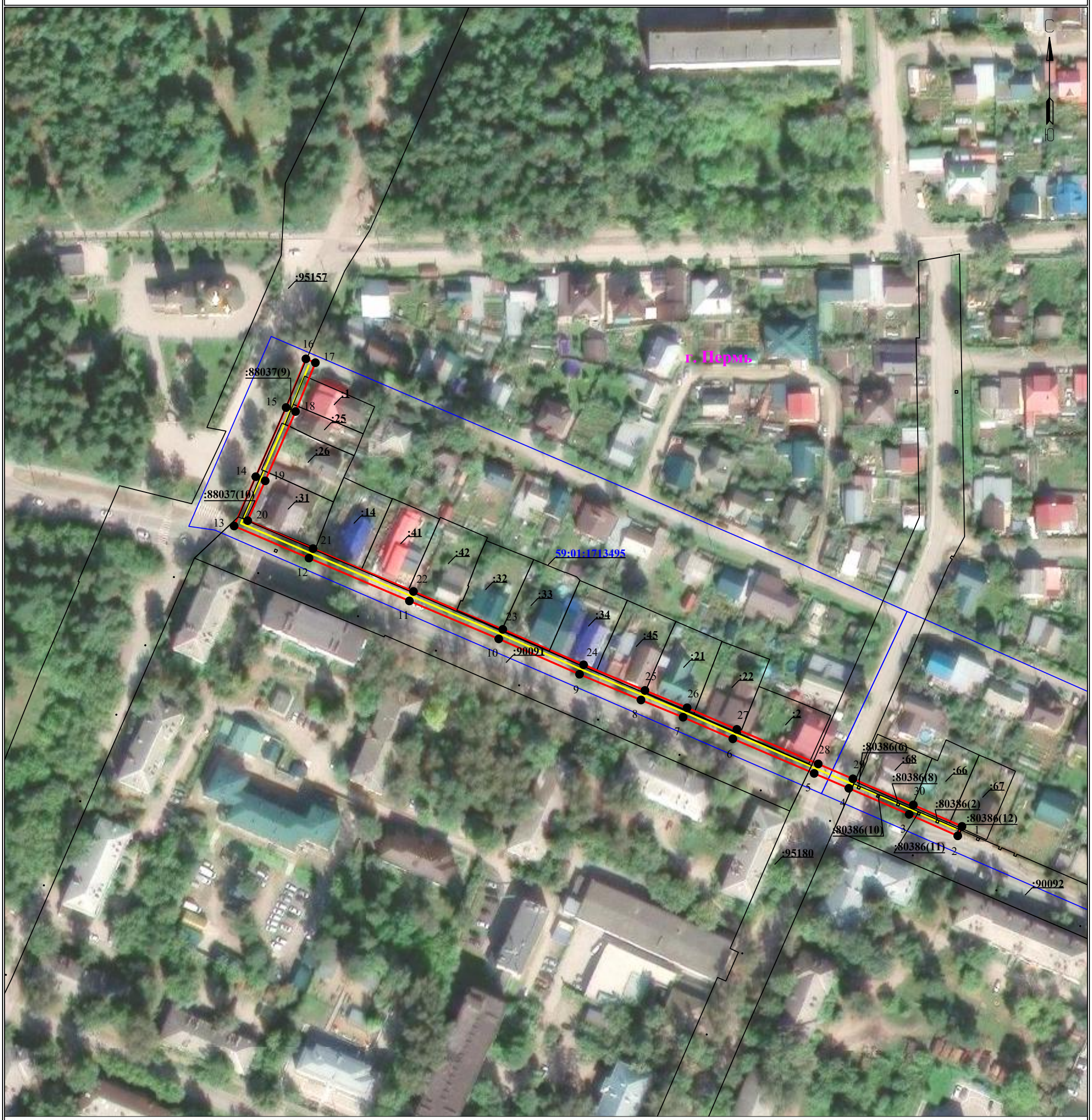

Масштаб 1:1500

Используемые условные знаки и обозначения:

- **- границы земельных участков, попадающих в зону публичного сервитута**
- **- граница кадастрового квартала**
- :123 **- кадастровый номер земельного участка**
- 63:29:1302003 **- номер кадастрового квартала**
- **- граница устанавливаемого публичного сервитута**
- **- граница муниципального образования, населенного пункта**
- с. Рысайкино **- наименование муниципального образования, населенного пункта**
- **- Линия электропередачи**

ГРАФИЧЕСКОЕ ОПИСАНИЕ
местоположения границ населенных пунктов, территориальных зон, особо охраняемых природных территорий, зон с особыми условиями использования территории

Строительство БКТП 6/0,4 кВ с оборудованием учета э/э, КЛ 6 кВ, КЛ 0,4 кВ; Реконструкция РУ 0,4 кВ ТП-7024 (установка оборудования учета э/э и коммутационного аппарата) для электроснабжения многоэтажной жилой застройки по адресу: Пермский край, г. Пермь, ул. Подгорная (кад. номер зем. участка 59:01:4410507:176)

(наименование объекта, местоположение границ которого описано (далее - объект))

Раздел 1

Сведения об объекте

№ п/п	Характеристики объекта	Описание характеристик
1	2	3
1	Местоположение объекта	Пермский край, г.о Пермский, город Пермь
2	Площадь объекта +/- величина погрешности определения площади (Р +/- Дельта Р)	2069 +/- 8 м²
3	Иные характеристики объекта	-

Раздел 2

Сведения о местоположении границ объекта

1. Система координат МСК-59

2. Сведения о характерных точках границ объекта

Обозначение характерных точек границ	Координаты, м		Метод определения координат характерной точки	Средняя квадратическая погрешность положения характерной точки (Mt), м	Описание обозначения точки на местности (при наличии)
	X	Y			
1	2	3	4	5	6
1	516440.90	2230791.92	Геодезический метод	0.10	закрепление отсутствует
2	516439.52	2230790.57	Геодезический метод	0.10	закрепление отсутствует
3	516428.44	2230780.71	Геодезический метод	0.10	закрепление отсутствует
4	516438.81	2230765.66	Геодезический метод	0.10	закрепление отсутствует
5	516487.79	2230681.05	Геодезический метод	0.10	закрепление отсутствует
6	516490.47	2230675.61	Геодезический метод	0.10	закрепление отсутствует
7	516501.61	2230677.19	Геодезический метод	0.10	закрепление отсутствует
8	516505.22	2230669.52	Геодезический метод	0.10	закрепление отсутствует
9	516503.93	2230667.87	Геодезический метод	0.10	закрепление отсутствует
10	516516.26	2230644.26	Геодезический метод	0.10	закрепление отсутствует
11	516524.90	2230636.19	Геодезический метод	0.10	закрепление отсутствует
12	516527.91	2230625.29	Геодезический метод	0.10	закрепление отсутствует
13	516536.88	2230571.86	Геодезический метод	0.10	закрепление отсутствует
14	516540.34	2230503.04	Геодезический метод	0.10	закрепление отсутствует
15	516538.51	2230499.99	Геодезический метод	0.10	закрепление отсутствует
16	516542.35	2230497.96	Геодезический метод	0.10	закрепление отсутствует
17	516544.50	2230496.86	Геодезический метод	0.10	закрепление отсутствует
18	516549.97	2230504.60	Геодезический метод	0.10	закрепление отсутствует
19	516551.15	2230508.41	Геодезический метод	0.10	закрепление отсутствует
20	516546.40	2230511.76	Геодезический метод	0.10	закрепление отсутствует
21	516542.85	2230572.55	Геодезический метод	0.10	закрепление отсутствует
22	516533.19	2230630.09	Геодезический метод	0.10	закрепление отсутствует

2. Сведения о характерных точках границ объекта

Обозначение характерных точек границ	Координаты, м		Метод определения координат характерной точки	Средняя квадратическая погрешность положения характерной точки (Mt), м	Описание обозначения точки на местности (при наличии)
	X	Y			
1	2	3	4	5	6
23	516529.31	2230640.29	Геодезический метод	0.10	закрепление отсутствует
24	516521.10	2230647.95	Геодезический метод	0.10	закрепление отсутствует
25	516511.20	2230666.92	Геодезический метод	0.10	закрепление отсутствует
26	516513.10	2230667.65	Геодезический метод	0.10	закрепление отсутствует
27	516510.86	2230673.28	Геодезический метод	0.10	закрепление отсутствует
28	516510.20	2230673.01	Геодезический метод	0.10	закрепление отсутствует
29	516505.16	2230683.75	Геодезический метод	0.10	закрепление отсутствует
30	516493.93	2230682.16	Геодезический метод	0.10	закрепление отсутствует
31	516493.08	2230683.89	Геодезический метод	0.10	закрепление отсутствует
32	516443.88	2230768.87	Геодезический метод	0.10	закрепление отсутствует
33	516436.38	2230779.75	Геодезический метод	0.10	закрепление отсутствует
34	516443.62	2230786.18	Геодезический метод	0.10	закрепление отсутствует
35	516445.10	2230787.63	Геодезический метод	0.10	закрепление отсутствует
1	516440.90	2230791.92	Геодезический метод	0.10	закрепление отсутствует

3. Сведения о характерных точках части (частей) границы объекта

Обозначение характерных точек части границы	Координаты, м		Метод определения координат характерной точки	Средняя квадратическая погрешность положения характерной точки (Mt), м	Описание обозначения точки на местности (при наличии)
	X	Y			
1	2	3	4	5	6
-	-	-	-	-	-

Раздел 3

Сведения о местоположении измененных (уточненных) границ объекта

1. Система координат -

2. Сведения о характерных точках границ объекта

Обозначение характерных точек границ	Существующие координаты, м		Измененные (уточненные) координаты, м		Метод определения координат характерной точки	Средняя квадратическая погрешность положения характерной точки (Mt), м	Описание обозначения точки на местности (при наличии)
	X	Y	X	Y			
1	2	3	4	5	6	7	8
-	-	-	-	-	-	-	

3. Сведения о характерных точках части (частей) границы объекта

Обозначение характерных точек части границы	Существующие координаты, м		Измененные (уточненные) координаты, м		Метод определения координат характерной точки	Средняя квадратическая погрешность положения характерной точки (Mt), м	Описание обозначения точки на местности (при наличии)
	X	Y	X	Y			
1	2	3	4	5	6	7	8
-	-	-	-	-	-	-	

План границ объекта

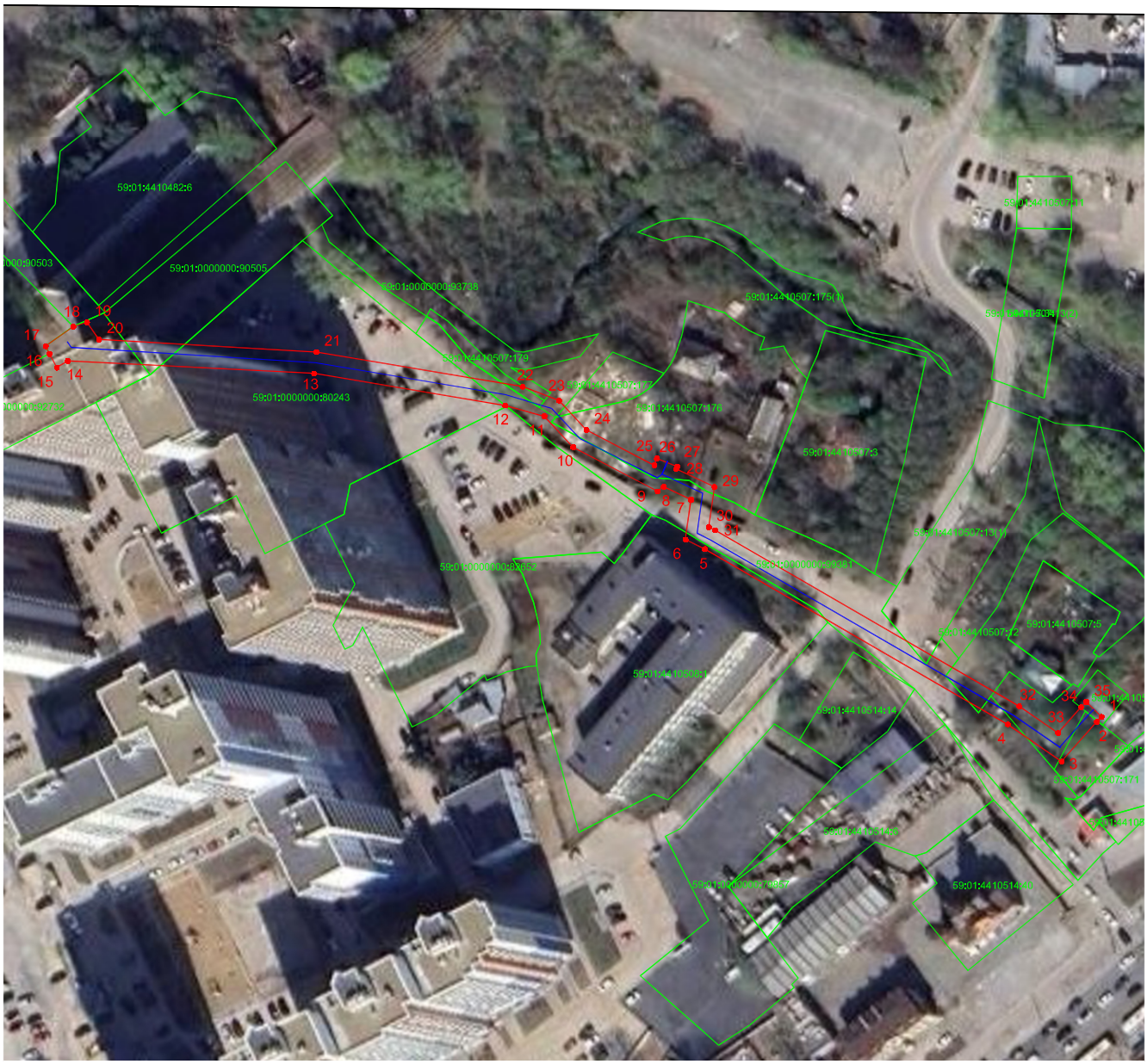

М 1:500

Условные обозначения:

Вновь образованная граница публичного сервитута

59:01:4410492:15 Кадастровый номер учтенного земельного участка

1 Образуемая точка контура, сведения о которой позволяют однозначно определить ее положение на местности

существующая часть границы, имеющихся в ЕГРН сведения о которых достаточны для определения ее местоположения

линия проектируемой КЛ

Подпись_____дата 28.08.2026

Место для оттиска печати (при наличии) лица, составившего описание местоположения границ объекта

ГРАФИЧЕСКОЕ ОПИСАНИЕ

местоположения границ публичного сервитута

Электросетевой комплекс (ЭСК) Подстанция 110/35/6 кВ «Суханки» (ВЛ 6 кВ ф.Восточный, КТП 6051, КТП 6121)
(наименование объекта, местоположение границ которого описано (далее - объект)

Раздел 1

Сведения об объекте		
№ п/п	Характеристики объекта	Описание характеристик
1	2	3
1	Местоположение объекта	Пермский край, Пермь город
2	Площадь объекта +/- величина погрешности определения площади (Р+/- Дельта Р)	24019 кв.м ± 31.94 кв.м
3	Иные характеристики объекта	Публичный сервитут устанавливается в целях эксплуатации объекта электросетевого хозяйства «Электросетевой комплекс (ЭСК) Подстанция 110/35/6 кВ «Суханки» (ВЛ 6 кВ ф.Восточный, КТП 6051, КТП 6121)» (согласно п.1 ст. 39.37 «Земельного кодекса Российской Федерации» от 25.10.2001 г. №136-ФЗ) Срок установления публичного сервитута - сорок девять лет (согласно п.1 ст. 39.45 ЗК РФ).

Раздел 2

Сведения о местоположении границ объекта

1. Система координат МСК-59, зона 2

2. Сведения о характерных точках границ объекта

Обозначение характерных точек границ	Координаты, м		Метод определения координат характерной точки	Средняя квадратическая погрешность положения характерной точки (M_t), м	Описание обозначения точки на местности (при наличии)
	X	Y			
1	2	3	4	5	6
1	515617.27	2235468.56	Метод спутниковых геодезических измерений (определений)	0.10	–
2	515631.76	2235452.13	Метод спутниковых геодезических измерений (определений)	0.10	–
3	515632.25	2235452.57	Метод спутниковых геодезических измерений (определений)	0.10	–
4	515646.56	2235438.15	Метод спутниковых геодезических измерений (определений)	0.10	–
5	515667.26	2235416.61	Метод спутниковых геодезических измерений (определений)	0.10	–
6	515682.39	2235400.75	Метод спутниковых геодезических измерений	0.10	–

			(определений)		
7	515668.35	2235388.33	Метод спутниковых геодезических измерений (определений)	0.10	–
8	515640.19	2235361.55	Метод спутниковых геодезических измерений (определений)	0.10	–
9	515614.55	2235338.03	Метод спутниковых геодезических измерений (определений)	0.10	–
10	515589.48	2235315.30	Метод спутниковых геодезических измерений (определений)	0.10	–
11	515527.80	2235258.70	Метод спутниковых геодезических измерений (определений)	0.10	–
12	515496.81	2235230.99	Метод спутниковых геодезических измерений (определений)	0.10	–
13	515468.67	2235205.44	Метод спутниковых геодезических измерений (определений)	0.10	–
14	515435.79	2235174.33	Метод спутниковых геодезических измерений (определений)	0.10	–
15	515407.25	2235147.55	Метод спутниковых геодезических измерений (определений)	0.10	–
16	515378.10	2235120.97	Метод спутниковых геодезических измерений (определений)	0.10	–
17	515351.99	2235097.35	Метод спутниковых геодезических измерений (определений)	0.10	–
18	515366.08	2235081.77	Метод спутниковых геодезических измерений (определений)	0.10	–
19	515392.22	2235105.42	Метод спутниковых геодезических измерений (определений)	0.10	–
20	515421.51	2235132.13	Метод спутниковых геодезических измерений (определений)	0.10	–
21	515450.19	2235159.05	Метод спутниковых геодезических измерений (определений)	0.10	–
22	515482.95	2235190.04	Метод спутниковых геодезических измерений (определений)	0.10	–
23	515510.87	2235215.39	Метод спутниковых геодезических измерений (определений)	0.10	–

24	515541.90	2235243.14	Метод спутниковых геодезических измерений (определений)	0.10	–
25	515603.63	2235299.78	Метод спутниковых геодезических измерений (определений)	0.10	–
26	515628.70	2235322.51	Метод спутниковых геодезических измерений (определений)	0.10	–
27	515654.51	2235346.21	Метод спутниковых геодезических измерений (определений)	0.10	–
28	515682.55	2235372.85	Метод спутниковых геодезических измерений (определений)	0.10	–
29	515705.05	2235392.82	Метод спутниковых геодезических измерений (определений)	0.10	–
30	515724.05	2235412.45	Метод спутниковых геодезических измерений (определений)	0.10	–
31	515708.96	2235427.05	Метод спутниковых геодезических измерений (определений)	0.10	–
32	515697.57	2235415.27	Метод спутниковых геодезических измерений (определений)	0.10	–
33	515682.42	2235431.14	Метод спутниковых геодезических измерений (определений)	0.10	–
34	515661.59	2235452.81	Метод спутниковых геодезических измерений (определений)	0.10	–
35	515648.02	2235466.49	Метод спутниковых геодезических измерений (определений)	0.10	–
36	515648.62	2235467.02	Метод спутниковых геодезических измерений (определений)	0.10	–
37	515637.71	2235479.40	Метод спутниковых геодезических измерений (определений)	0.10	–
38	515636.91	2235480.68	Метод спутниковых геодезических измерений (определений)	0.10	–
39	515597.31	2235523.68	Метод спутниковых геодезических измерений (определений)	0.10	–
40	515575.65	2235547.14	Метод спутниковых геодезических измерений (определений)	0.10	–
41	515543.82	2235581.89	Метод спутниковых	0.10	–

			геодезических измерений (определений)		
42	515519.04	2235609.11	Метод спутниковых геодезических измерений (определений)	0.10	–
43	515488.81	2235641.71	Метод спутниковых геодезических измерений (определений)	0.10	–
44	515486.95	2235643.97	Метод спутниковых геодезических измерений (определений)	0.10	–
45	515488.94	2235645.76	Метод спутниковых геодезических измерений (определений)	0.10	–
46	515474.32	2235661.94	Метод спутниковых геодезических измерений (определений)	0.10	–
47	515457.26	2235646.58	Метод спутниковых геодезических измерений (определений)	0.10	–
48	515465.01	2235638.00	Метод спутниковых геодезических измерений (определений)	0.10	–
49	515464.82	2235637.85	Метод спутниковых геодезических измерений (определений)	0.10	–
50	515472.98	2235627.90	Метод спутниковых геодезических измерений (определений)	0.10	–
51	515503.58	2235594.90	Метод спутниковых геодезических измерений (определений)	0.10	–
52	515528.31	2235567.73	Метод спутниковых геодезических измерений (определений)	0.10	–
53	515553.09	2235540.69	Метод спутниковых геодезических измерений (определений)	0.10	–
54	515536.23	2235525.24	Метод спутниковых геодезических измерений (определений)	0.10	–
55	515516.15	2235506.73	Метод спутниковых геодезических измерений (определений)	0.10	–
56	515478.76	2235472.46	Метод спутниковых геодезических измерений (определений)	0.10	–
57	515456.00	2235451.22	Метод спутниковых геодезических измерений (определений)	0.10	–
58	515434.25	2235431.54	Метод спутниковых геодезических	0.10	–

			измерений (определений)		
59	515411.22	2235410.81	Метод спутниковых геодезических измерений (определений)	0.10	–
60	515385.87	2235388.45	Метод спутниковых геодезических измерений (определений)	0.10	–
61	515349.20	2235355.24	Метод спутниковых геодезических измерений (определений)	0.10	–
62	515316.37	2235325.62	Метод спутниковых геодезических измерений (определений)	0.10	–
63	515330.44	2235310.02	Метод спутниковых геодезических измерений (определений)	0.10	–
64	515363.28	2235339.66	Метод спутниковых геодезических измерений (определений)	0.10	–
65	515399.87	2235372.79	Метод спутниковых геодезических измерений (определений)	0.10	–
66	515425.19	2235395.13	Метод спутниковых геодезических измерений (определений)	0.10	–
67	515448.32	2235415.95	Метод спутниковых геодезических измерений (определений)	0.10	–
68	515470.22	2235435.74	Метод спутниковых геодезических измерений (определений)	0.10	–
69	515493.02	2235457.04	Метод спутниковых геодезических измерений (определений)	0.10	–
70	515530.36	2235491.27	Метод спутниковых геодезических измерений (определений)	0.10	–
71	515550.44	2235509.78	Метод спутниковых геодезических измерений (определений)	0.10	–
72	515567.30	2235525.23	Метод спутниковых геодезических измерений (определений)	0.10	–
73	515581.87	2235509.45	Метод спутниковых геодезических измерений (определений)	0.10	–
74	515618.51	2235469.66	Метод спутниковых геодезических измерений (определений)	0.10	–
1	515617.27	2235468.56	Метод спутниковых геодезических измерений	0.10	–

			(определений)		
3. Сведения о характерных точках части (частей) границы объекта					
Обозначение характерных точек части границы	Координаты, м		Метод определения координат характерной точки	Средняя квадратическая погрешность положения характерной точки (M_t), м	Описание обозначения точки на местности (при наличии)
	X	Y			
1	2	3	4	5	6
–	–	–	–	–	–

Схема расположения границ публичного сервитута
для эксплуатации объекта
Электросетевой комплекс (ЭСК) Подстанция 110/35/6 кВ «Суханки» (ВЛ 6 кВ ф.Восточный, КТП 6051, КТП 6121)

(наименование объекта)

Масштаб 1:2000

Используемые условные знаки и обозначения:

- ● 1 - обозначение характерной точки границы устанавливаемого публичного сервитута
- - границы земельных участков, попадающих в зону публичного сервитута
- - граница кадастрового квартала
- 59:01:0000000 - номер кадастрового квартала
- :123 - кадастровый номер земельного участка
- - граница устанавливаемого публичного сервитута
- г. Пермь - наименование населенного пункта
- - ось линии, контур объекта

ГРАФИЧЕСКОЕ ОПИСАНИЕ

местоположения границ публичного сервитута

ВЛ-0,4кВ ТП-5272 Речник-1

(наименование объекта, местоположение границ которого описано (далее - объект)

Раздел 1

Сведения об объекте		
№ п/п	Характеристики объекта	Описание характеристик
1	2	3
1	Местоположение объекта	Пермский край, Пермь город
2	Площадь объекта +/- величина погрешности определения площади (Р+/- Дельта Р)	879 кв.м ± 8.31 кв.м
3	Иные характеристики объекта	Публичный сервитут устанавливается в целях эксплуатации объекта электросетевого хозяйства «ВЛ-0,4кВ ТП-5272 Речник-1» (согласно п.1 ст. 39.37 «Земельного кодекса Российской Федерации» от 25.10.2001 г. №136-ФЗ) Срок установления публичного сервитута - сорок девять лет (согласно п.1 ст. 39.45 ЗК РФ).

Раздел 2

Сведения о местоположении границ объекта					
1. Система координат МСК-59, зона 2					
2. Сведения о характерных точках границ объекта					
Обозначение характерных точек границ	Координаты, м		Метод определения координат характерной точки	Средняя квадратическая погрешность положения характерной точки (M_t), м	Описание обозначения точки на местности (при наличии)
	X	Y			
1	2	3	4	5	6
1	516716.86	2223780.37	Метод спутниковых геодезических измерений (определений)	0.10	–
2	516716.00	2223776.47	Метод спутниковых геодезических измерений (определений)	0.10	–
3	516757.39	2223767.45	Метод спутниковых геодезических измерений (определений)	0.10	–
4	516788.56	2223760.35	Метод спутниковых геодезических измерений (определений)	0.10	–
5	516818.22	2223753.85	Метод спутниковых геодезических измерений (определений)	0.10	–
6	516855.15	2223745.71	Метод спутниковых геодезических измерений (определений)	0.10	–
7	516887.83	2223728.52	Метод спутниковых	0.10	–

			геодезических измерений (определений)		
8	516898.15	2223754.04	Метод спутниковых геодезических измерений (определений)	0.10	–
9	516906.00	2223772.87	Метод спутниковых геодезических измерений (определений)	0.10	–
10	516902.32	2223774.41	Метод спутниковых геодезических измерений (определений)	0.10	–
11	516894.45	2223755.56	Метод спутниковых геодезических измерений (определений)	0.10	–
12	516885.43	2223733.26	Метод спутниковых геодезических измерений (определений)	0.10	–
13	516856.59	2223749.49	Метод спутниковых геодезических измерений (определений)	0.10	–
14	516819.08	2223757.75	Метод спутниковых геодезических измерений (определений)	0.10	–
15	516789.44	2223764.25	Метод спутниковых геодезических измерений (определений)	0.10	–
16	516758.27	2223771.35	Метод спутниковых геодезических измерений (определений)	0.10	–
1	516716.86	2223780.37	Метод спутниковых геодезических измерений (определений)	0.10	–

3. Сведения о характерных точках части (частей) границы объекта

Обозначение характерных точек части границы	Координаты, м		Метод определения координат характерной точки	Средняя квадратическая погрешность положения характерной точки (M_t), м	Описание обозначения точки на местности (при наличии)
	X	Y			
1	2	3	4	5	6
–	–	–	–	–	–

Схема расположения границ публичного сервитута
для эксплуатации объекта электросетевого хояйства

ВЛ-0,4кВ ТП-5272 Речник-1

(наименование объекта)

Масштаб 1:1000

Используемые условные знаки и обозначения:

- границы земельных участков, попадающих в зону публичного сервитута
- граница кадастрового квартала
- :123 - кадастровый номер земельного участка
- 63:29:1302003 - номер кадастрового квартала
- граница устанавливаемого публичного сервитута
- граница муниципального образования, населенного пункта
- с. Рысайкино - наименование муниципального образования, населенного пункта
- Линия электропередачи

ГРАФИЧЕСКОЕ ОПИСАНИЕ
местоположения границ населенных пунктов, территориальных зон, особо охраняемых природных территорий, зон с особыми условиями использования территории

Публичный сервитут в целях реконструкции и эксплуатации объекта: «Реконструкция (вынос) участков ВЛ 10 кВ Фролы ПС Жигули, КВЛ 10 кВ Транзит 9 ПС Бахаревка в связи с застройкой участка по адресу: Пермский край, Пермский район, д. Фролы, ул. Березовая роща, 13д (кад. номер зем. участка 59:32:3430001:4525) (переустройство сетей)»

(наименование объекта, местоположение границ которого описано (далее - объект))

Раздел 1

Сведения об объекте

№ п/п	Характеристики объекта	Описание характеристик
1	2	3
1	Местоположение объекта	Пермский край, город Пермь
2	Площадь объекта +/- величина погрешности определения площади (Р +/- Дельта Р)	54 +/- 1 м²
3	Иные характеристики объекта	-

Раздел 2

Сведения о местоположении границ объекта

1. Система координат 59.2

2. Сведения о характерных точках границ объекта

Обозначение характерных точек границ	Координаты, м		Метод определения координат характерной точки	Средняя квадратическая погрешность положения характерной точки (Mt), м	Описание обозначения точки на местности (при наличии)
	X	Y			
1	2	3	4	5	6
1	510174.35	2233143.29	Метод спутниковых геодезических измерений (определений)	0.10	Закрепление отсутствует
2	510184.13	2233138.53	Метод спутниковых геодезических измерений (определений)	0.10	Закрепление отсутствует
3	510185.88	2233142.12	Метод спутниковых геодезических измерений (определений)	0.10	Закрепление отсутствует
4	510171.29	2233149.24	Метод спутниковых геодезических измерений (определений)	0.10	Закрепление отсутствует
1	510174.35	2233143.29	Метод спутниковых геодезических измерений (определений)	0.10	Закрепление отсутствует

3. Сведения о характерных точках части (частей) границы объекта

Обозначение характерных точек части границы	Координаты, м		Метод определения координат характерной точки	Средняя квадратическая погрешность положения характерной точки (Mt), м	Описание обозначения точки на местности (при наличии)
	X	Y			
1	2	3	4	5	6
-	-	-	-	-	-

Раздел 3

Сведения о местоположении измененных (уточненных) границ объекта

1. Система координат -

2. Сведения о характерных точках границ объекта

Обозначение характерных точек границ	Существующие координаты, м		Измененные (уточненные) координаты, м		Метод определения координат характерной точки	Средняя квадратическая погрешность положения характерной точки (Mt), м	Описание обозначения точки на местности (при наличии)
	X	Y	X	Y			
1	2	3	4	5	6	7	8
-	-	-	-	-	-	-	

3. Сведения о характерных точках части (частей) границы объекта

Обозначение характерных точек части границы	Существующие координаты, м		Измененные (уточненные) координаты, м		Метод определения координат характерной точки	Средняя квадратическая погрешность положения характерной точки (Mt), м	Описание обозначения точки на местности (при наличии)
	X	Y	X	Y			
1	2	3	4	5	6	7	8
-	-	-	-	-	-	-	

СХЕМА РАСПОЛОЖЕНИЯ ГРАНИЦ ПУБЛИЧНОГО СЕРВИТУТА

Объект: «Реконструкция (вынос) участков ВЛ 10 кВ Фролы ПС Жигули, КВЛ 10 кВ Транзит 9 ПС Бахаревка в связи с застройкой участка по адресу: Пермский край, Пермский район, д. Фролы, ул. Березовая роща, 13д (кад. номер зем. участка 59:32:3430001:4525) (переустройство сетей)»
Местоположение объекта: Пермский край, г. Пермь
Площадь земель или части земельного участка, кв.м.: 54
Категория земель: земли населенных пунктов
Вид разрешенного использования земельного участка: -
Цель использования: под объекты инженерного оборудования электроснабжения

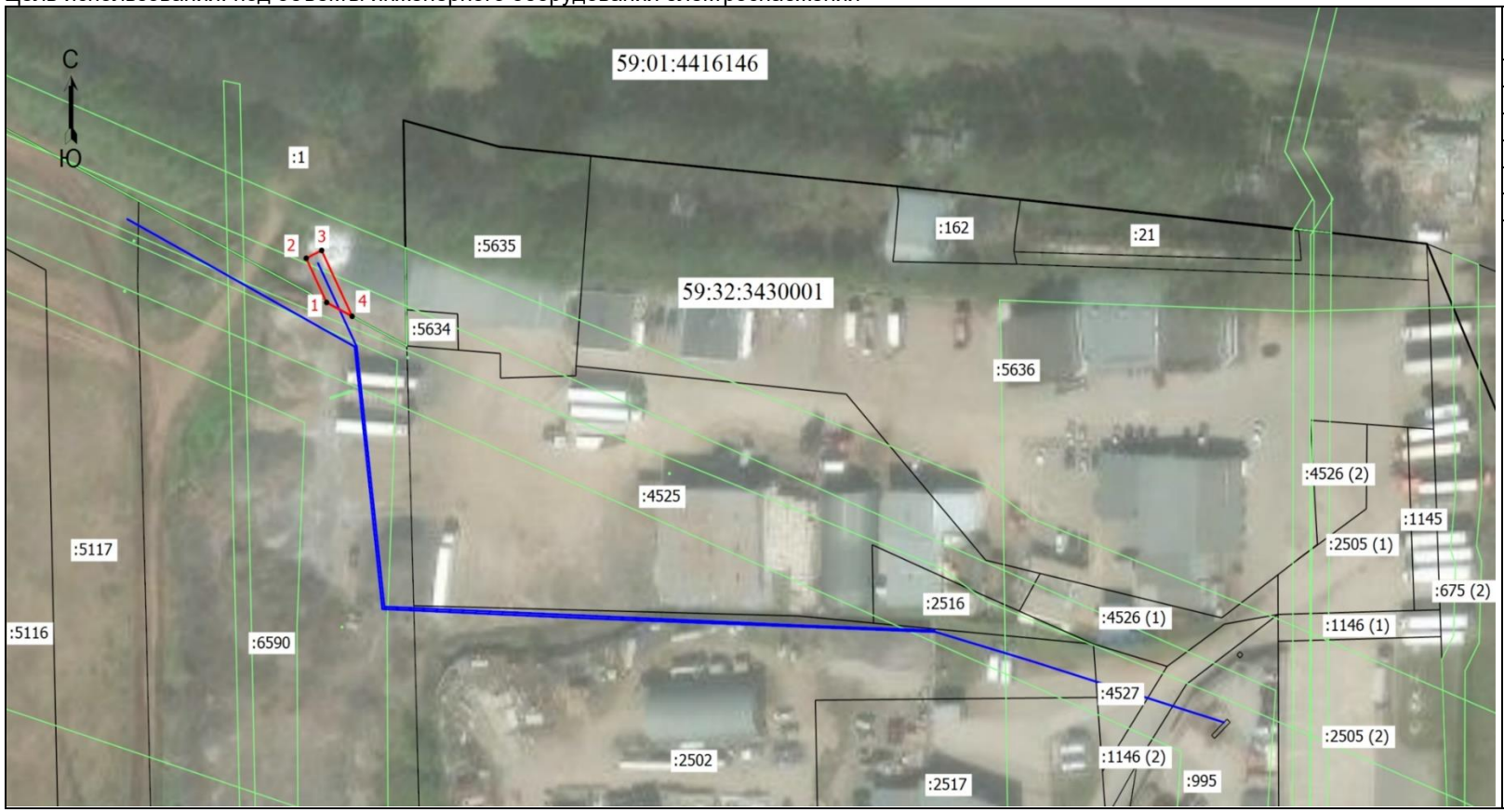

Координаты характерных точек (МСК-59 , зона 2)		
№ п/п	X	Y
1	510174,35	2233143,29
2	510184,13	2233138,53
3	510185,88	2233142,12
4	510171,29	2233149,24
1	510174,35	2233143,29

Масштаб 1:1500

Условные обозначения:

- Граница кадастрового квартала
- Граница земельного участка, согласно сведениям из ЕГРН
- Граница зоны с особыми условиями использования
- Граница публичного сервитута
- Граница сооружения, планируемого к строительству

59:01:4416146 - Номер кадастрового квартала

:1 - Кадастровый номер земельного участка

•1 - Обозначение новой характерной точки

ГРАФИЧЕСКОЕ ОПИСАНИЕ

местоположения границ публичного сервитута

ВЛ-0,4кВ ТП-2018

(наименование объекта, местоположение границ которого описано (далее - объект)

Раздел 1

Сведения об объекте		
№ п/п	Характеристики объекта	Описание характеристик
1	2	3
1	Местоположение объекта	Пермский край, Пермь город
2	Площадь объекта +/- величина погрешности определения площади (Р+/- Дельта Р)	331 кв.м ± 7.06 кв.м
3	Иные характеристики объекта	Публичный сервитут устанавливается в целях эксплуатации объекта электросетевого хозяйства «ВЛ-0,4кВ ТП-2018» (согласно п.1 ст. 39.37 «Земельного кодекса Российской Федерации» от 25.10.2001 г. №136-ФЗ) Срок установления публичного сервитута - сорок девять лет (согласно п.1 ст. 39.45 ЗК РФ).

Раздел 2

Сведения о местоположении границ объекта

1. Система координат МСК-59, зона 2

2. Сведения о характерных точках границ объекта

Обозначение характерных точек границ	Координаты, м		Метод определения координат характерной точки	Средняя квадратическая погрешность положения характерной точки (M_t), м	Описание обозначения точки на местности (при наличии)
	X	Y			
1	2	3	4	5	6
1	521478.23	2237878.01	Метод спутниковых геодезических измерений (определений)	0.10	–
2	521474.43	2237836.54	Метод спутниковых геодезических измерений (определений)	0.10	–
3	521470.99	2237795.47	Метод спутниковых геодезических измерений (определений)	0.10	–
4	521474.98	2237795.15	Метод спутниковых геодезических измерений (определений)	0.10	–
5	521478.41	2237836.20	Метод спутниковых геодезических измерений (определений)	0.10	–
6	521482.22	2237877.63	Метод спутниковых геодезических измерений (определений)	0.10	–
1	521478.23	2237878.01	Метод спутниковых	0.10	–

			геодезических измерений (определений)		
3. Сведения о характерных точках части (частей) границы объекта					
Обозначение характерных точек части границы	Координаты, м		Метод определения координат характерной точки	Средняя квадратическая погрешность положения характерной точки (M_t), м	Описание обозначения точки на местности (при наличии)
	X	Y			
1	2	3	4	5	6
–	–	–	–	–	–

Схема расположения границ публичного сервитута
для эксплуатации объекта электросетевого хояйства

ВЛ-0,4кВ ТП-2018

(наименование объекта)

Масштаб 1:1000

Используемые условные знаки и обозначения:

- **- границы земельных участков, попадающих в зону публичного сервитута**
- **- граница кадастрового квартала**
- :123 **- кадастровый номер земельного участка**
- 63:29:1302003 **- номер кадастрового квартала**
- **- граница устанавливаемого публичного сервитута**
- **- граница муниципального образования, населенного пункта**
- с. Рысайкино **- наименование муниципального образования, населенного пункта**
- **- Линия электропередачи**

ГРАФИЧЕСКОЕ ОПИСАНИЕ

местоположения границ публичного сервитута

ВЛ-0,4кВ Верхне-Муллинская,95 от КТП-7494

(наименование объекта, местоположение границ которого описано (далее - объект)

Раздел 1

Сведения об объекте		
№ п/п	Характеристики объекта	Описание характеристик
1	2	3
1	Местоположение объекта	Пермский край, Пермь город
2	Площадь объекта +/- величина погрешности определения площади (Р+/- Дельта Р)	1961 кв.м ± 9.84 кв.м
3	Иные характеристики объекта	Публичный сервитут устанавливается в целях эксплуатации объекта электросетевого хозяйства «ВЛ-0,4кВ Верхне-Муллинская,95 от КТП-7494» (согласно п.1 ст. 39.37 «Земельного кодекса Российской Федерации» от 25.10.2001 г. №136-ФЗ) Срок установления публичного сервитута - сорок девять лет (согласно п.1 ст. 39.45 ЗК РФ).

Раздел 2

Сведения о местоположении границ объекта

1. Система координат МСК-59, зона 2

2. Сведения о характерных точках границ объекта

Обозначение характерных точек границ	Координаты, м		Метод определения координат характерной точки	Средняя квадратическая погрешность положения характерной точки (M_t), м	Описание обозначения точки на местности (при наличии)
	X	Y			
1	2	3	4	5	6
1	511532.03	2225558.38	Метод спутниковых геодезических измерений (определений)	0.10	–
2	511529.15	2225561.14	Метод спутниковых геодезических измерений (определений)	0.10	–
3	511509.72	2225540.65	Метод спутниковых геодезических измерений (определений)	0.10	–
4	511495.88	2225557.58	Метод спутниковых геодезических измерений (определений)	0.10	–
5	511478.42	2225574.38	Метод спутниковых геодезических измерений (определений)	0.10	–
6	511443.96	2225602.40	Метод спутниковых геодезических измерений (определений)	0.10	–
7	511447.65	2225616.12	Метод спутниковых	0.10	–

			геодезических измерений (определений)		
8	511447.19	2225616.48	Метод спутниковых геодезических измерений (определений)	0.10	–
9	511448.02	2225617.52	Метод спутниковых геодезических измерений (определений)	0.10	–
10	511450.90	2225628.23	Метод спутниковых геодезических измерений (определений)	0.10	–
11	511427.05	2225632.80	Метод спутниковых геодезических измерений (определений)	0.10	–
12	511400.07	2225651.44	Метод спутниковых геодезических измерений (определений)	0.10	–
13	511372.00	2225664.00	Метод спутниковых геодезических измерений (определений)	0.10	–
14	511324.53	2225650.16	Метод спутниковых геодезических измерений (определений)	0.10	–
15	511317.43	2225685.43	Метод спутниковых геодезических измерений (определений)	0.10	–
16	511301.61	2225670.07	Метод спутниковых геодезических измерений (определений)	0.10	–
17	511279.43	2225677.31	Метод спутниковых геодезических измерений (определений)	0.10	–
18	511212.04	2225696.42	Метод спутниковых геодезических измерений (определений)	0.10	–
19	511194.74	2225703.51	Метод спутниковых геодезических измерений (определений)	0.10	–
20	511171.96	2225712.34	Метод спутниковых геодезических измерений (определений)	0.10	–
21	511169.22	2225722.01	Метод спутниковых геодезических измерений (определений)	0.10	–
22	511164.43	2225717.51	Метод спутниковых геодезических измерений (определений)	0.10	–
23	511166.68	2225714.10	Метод спутниковых геодезических измерений (определений)	0.10	–
24	511167.16	2225714.59	Метод спутниковых геодезических	0.10	–

			измерений (определений)		
25	511168.63	2225709.41	Метод спутниковых геодезических измерений (определений)	0.10	–
26	511193.26	2225699.79	Метод спутниковых геодезических измерений (определений)	0.10	–
27	511210.72	2225692.64	Метод спутниковых геодезических измерений (определений)	0.10	–
28	511278.27	2225673.49	Метод спутниковых геодезических измерений (определений)	0.10	–
29	511302.67	2225665.51	Метод спутниковых геодезических измерений (определений)	0.10	–
30	511314.95	2225677.45	Метод спутниковых геодезических измерений (определений)	0.10	–
31	511321.47	2225645.10	Метод спутниковых геодезических измерений (определений)	0.10	–
32	511371.70	2225659.76	Метод спутниковых геодезических измерений (определений)	0.10	–
33	511398.09	2225647.94	Метод спутниковых геодезических измерений (определений)	0.10	–
34	511425.47	2225629.04	Метод спутниковых геодезических измерений (определений)	0.10	–
35	511445.92	2225625.11	Метод спутниковых геодезических измерений (определений)	0.10	–
36	511439.42	2225600.94	Метод спутниковых геодезических измерений (определений)	0.10	–
37	511475.76	2225571.38	Метод спутниковых геодезических измерений (определений)	0.10	–
38	511492.94	2225554.86	Метод спутниковых геодезических измерений (определений)	0.10	–
39	511509.50	2225534.59	Метод спутниковых геодезических измерений (определений)	0.10	–
1	511532.03	2225558.38	Метод спутниковых геодезических измерений (определений)	0.10	–
3. Сведения о характерных точках части (частей) границы объекта					
Обозначение	Координаты, м		Метод определения	Средняя	Описание

характерных точек части границы	X	Y	координат характерной точки	квадратическая погрешность положения характерной точки (M_t), м	обозначения точки на местности (при наличии)
1	2	3	4	5	6
–	–	–	–	–	–

Схема расположения границ публичного сервитута
для эксплуатации объекта электросетевого хояйства

ВЛ-0,4кВ Верхне-Муллинская,95 от КТП-7494

(наименование объекта)

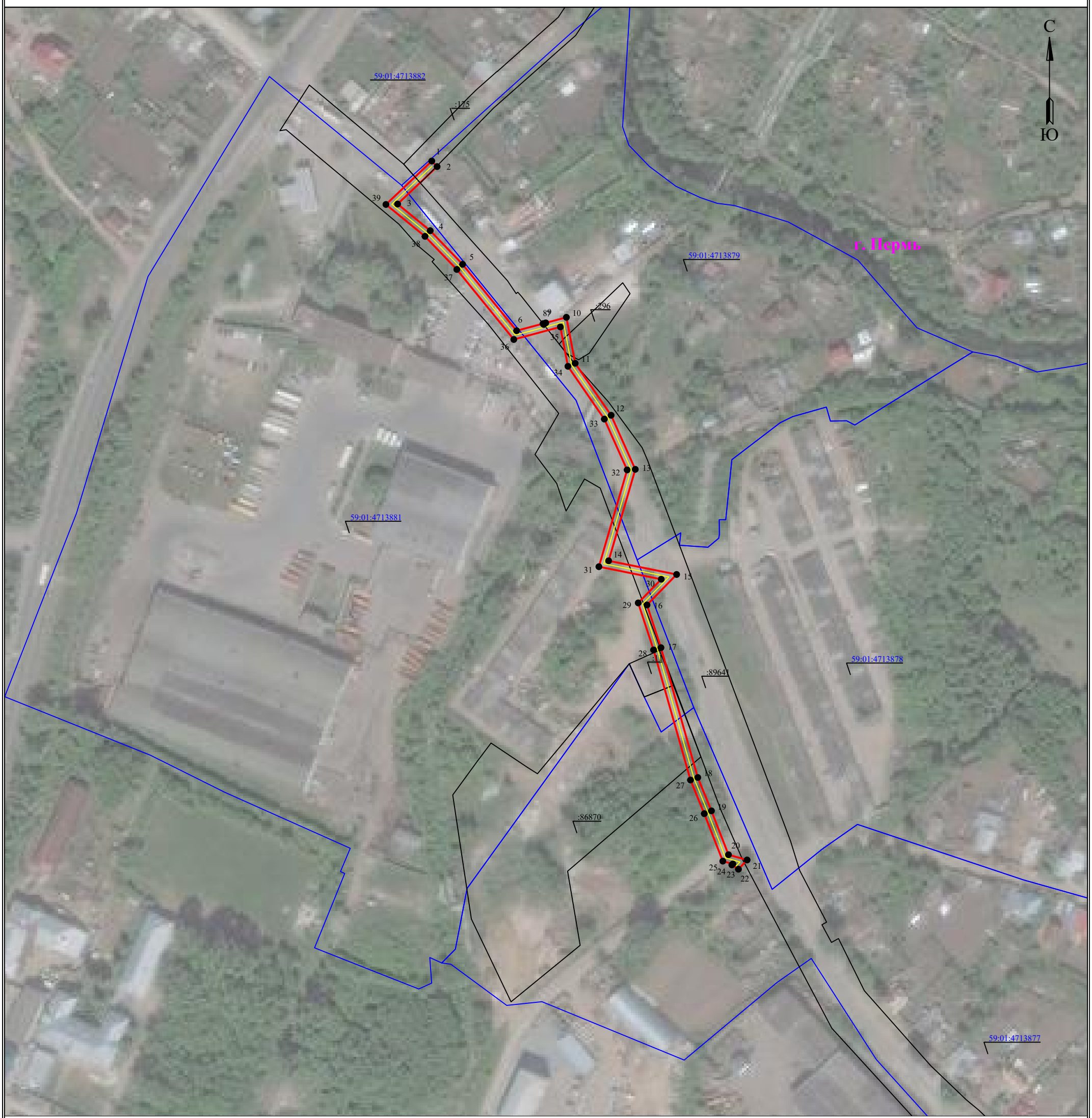

Масштаб 1:2000

Используемые условные знаки и обозначения:

- границы земельных участков, попадающих в зону публичного сервитута
- граница кадастрового квартала
- :123 - кадастровый номер земельного участка
- 63:29:1302003 - номер кадастрового квартала
- граница устанавливаемого публичного сервитута
- граница муниципального образования, населенного пункта
- с. Рысайкино - наименование муниципального образования, населенного пункта
- Линия электропередачи

Схема границ публичного сервитута объекта: Сеть теплоснабжения (трубопровод подземной прокладки от ТК-117-64(сущ) до ТК-117-72(сущ)), по адресу: Пермский край, г. Пермь, Кировский район, ул. Маршала Рыбалко/Автозаводская, от ТК-117-72 до ТК-117-64

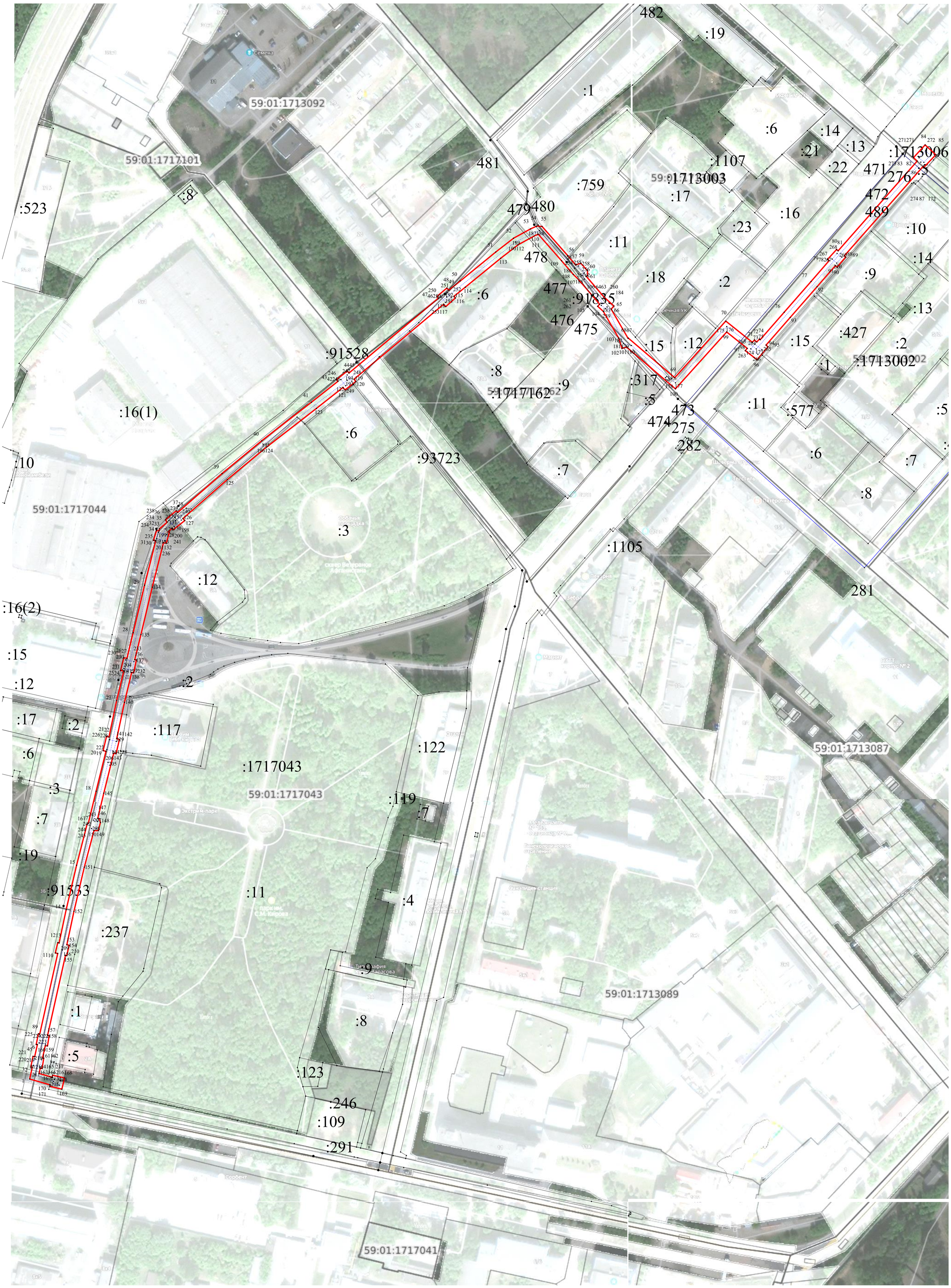

Масштаб 1:1311

Условные обозначения:

Граница публичного сервитута

Графическое местоположение инженерного сооружения (сеть теплоснабжения)

ГРАФИЧЕСКОЕ ОПИСАНИЕ

местоположения границ публичного сервитута

Сеть теплоснабжения (трубопровод подземной прокладки от ТК-117-64(сущ) до ТК-117-72(сущ))
(наименование объекта, местоположение границ которого описано (далее - объект)

Раздел 1

Сведения об объекте		
№ п/п	Характеристики объекта	Описание характеристик
1	2	3
1	Местоположение объекта	Пермский край, город Пермь
2	Площадь объекта +/- величина погрешности определения площади (Р+/- Дельта Р)	8069 кв.м ± 17.97 кв.м
3	Иные характеристики объекта	–

Раздел 2

Сведения о местоположении границ объекта					
1. Система координат МСК-59, зона 2					
2. Сведения о характерных точках границ объекта					
Обозначение характерных точек границ	Координаты, м		Метод определения координат характерной точки	Средняя квадратическая погрешность положения характерной точки (M_t), м	Описание обозначения точки на местности (при наличии)
	X	Y			
1	2	3	4	5	6
1	515928.09	2213403.16	Аналитический метод	0.10	–
2	515936.98	2213405.15	Аналитический метод	0.10	–
3	515937.13	2213404.02	Аналитический метод	0.10	–
4	515945.14	2213405.67	Аналитический метод	0.10	–
5	515944.92	2213406.92	Аналитический метод	0.10	–
6	515954.03	2213408.96	Аналитический метод	0.10	–
7	515954.14	2213408.09	Аналитический метод	0.10	–
8	515962.15	2213409.74	Аналитический метод	0.10	–
9	515961.97	2213410.74	Аналитический метод	0.10	–
10	516022.69	2213424.30	Аналитический метод	0.10	–
11	516023.12	2213422.48	Аналитический метод	0.10	–
12	516030.90	2213424.36	Аналитический метод	0.10	–
13	516030.67	2213425.34	Аналитический метод	0.10	–
14	516055.75	2213430.66	Аналитический метод	0.10	–
15	516089.16	2213438.49	Аналитический метод	0.10	–
16	516120.15	2213446.43	Аналитический метод	0.10	–
17	516120.76	2213447.34	Аналитический метод	0.10	–
18	516144.99	2213453.20	Аналитический метод	0.10	–
19	516175.11	2213460.65	Аналитический метод	0.10	–
20	516175.62	2213458.51	Аналитический метод	0.10	–
21	516186.30	2213461.07	Аналитический метод	0.10	–
22	516185.87	2213462.89	Аналитический метод	0.10	–
23	516213.29	2213468.72	Аналитический метод	0.10	–
24	516235.61	2213474.09	Аналитический метод	0.10	–
25	516236.04	2213471.68	Аналитический метод	0.10	–
26	516245.58	2213474.08	Аналитический метод	0.10	–
27	516245.18	2213476.42	Аналитический метод	0.10	–
28	516264.51	2213481.16	Аналитический метод	0.10	–
29	516300.27	2213489.70	Аналитический метод	0.10	–
30	516333.71	2213498.15	Аналитический метод	0.10	–
31	516334.08	2213496.50	Аналитический метод	0.10	–
32	516341.50	2213498.81	Аналитический метод	0.10	–
33	516341.28	2213500.66	Аналитический метод	0.10	–
34	516342.77	2213500.92	Аналитический метод	0.10	–
35	516347.87	2213506.78	Аналитический метод	0.10	–
36	516349.53	2213505.47	Аналитический метод	0.10	–
37	516356.41	2213513.53	Аналитический метод	0.10	–
38	516355.08	2213514.69	Аналитический метод	0.10	–
39	516384.43	2213548.11	Аналитический метод	0.10	–
40	516409.16	2213578.00	Аналитический метод	0.10	–
41	516438.24	2213615.51	Аналитический метод	0.10	–
42	516453.99	2213635.46	Аналитический метод	0.10	–
43	516455.28	2213634.39	Аналитический метод	0.10	–
44	516461.75	2213642.48	Аналитический метод	0.10	–
45	516460.21	2213643.75	Аналитический метод	0.10	–
46	516516.60	2213711.12	Аналитический метод	0.10	–
47	516517.88	2213709.98	Аналитический метод	0.10	–
48	516524.28	2213717.51	Аналитический метод	0.10	–
49	516522.60	2213718.96	Аналитический метод	0.10	–
50	516529.61	2213727.64	Аналитический метод	0.10	–

51	516551.46	2213754.40	Аналитический метод	0.10	–
52	516561.85	2213767.78	Аналитический метод	0.10	–
53	516568.83	2213780.53	Аналитический метод	0.10	–
54	516570.95	2213785.10	Аналитический метод	0.10	–
55	516570.74	2213789.21	Аналитический метод	0.10	–
56	516548.76	2213808.52	Аналитический метод	0.10	–
57	516541.66	2213814.60	Аналитический метод	0.10	–
58	516541.93	2213814.87	Аналитический метод	0.10	–
59	516542.89	2213818.52	Аналитический метод	0.10	–
60	516537.45	2213823.40	Аналитический метод	0.10	–
61	516533.90	2213823.69	Аналитический метод	0.10	–
62	516532.97	2213822.70	Аналитический метод	0.10	–
63	516516.57	2213836.73	Аналитический метод	0.10	–
64	516516.71	2213836.85	Аналитический метод	0.10	–
65	516510.71	2213843.43	Аналитический метод	0.10	–
66	516508.41	2213841.33	Аналитический метод	0.10	–
67	516486.45	2213854.03	Аналитический метод	0.10	–
68	516486.53	2213854.29	Аналитический метод	0.10	–
69	516456.67	2213889.22	Аналитический метод	0.10	–
70	516499.39	2213927.69	Аналитический метод	0.10	–
71	516483.36	2213947.76	Аналитический метод	0.10	–
72	516485.19	2213949.32	Аналитический метод	0.10	–
73	516483.62	2213951.04	Аналитический метод	0.10	–
74	516485.86	2213953.08	Аналитический метод	0.10	–
75	516485.36	2213953.63	Аналитический метод	0.10	–
76	516506.04	2213971.70	Аналитический метод	0.10	–
77	516529.21	2213991.95	Аналитический метод	0.10	–
78	516544.96	2214005.61	Аналитический метод	0.10	–
79	516545.94	2214004.44	Аналитический метод	0.10	–
80	516553.33	2214011.19	Аналитический метод	0.10	–
81	516552.35	2214012.37	Аналитический метод	0.10	–
82	516620.00	2214071.94	Аналитический метод	0.10	–
83	516622.59	2214069.15	Аналитический метод	0.10	–
84	516632.19	2214077.93	Аналитический метод	0.10	–
85	516624.73	2214085.95	Аналитический метод	0.10	–
86	516615.32	2214076.98	Аналитический метод	0.10	–
87	516615.92	2214076.34	Аналитический метод	0.10	–
88	516548.51	2214016.98	Аналитический метод	0.10	–
89	516547.62	2214018.04	Аналитический метод	0.10	–
90	516540.05	2214011.49	Аналитический метод	0.10	–
91	516541.11	2214010.23	Аналитический метод	0.10	–
92	516525.27	2213996.47	Аналитический метод	0.10	–
93	516502.10	2213976.22	Аналитический метод	0.10	–
94	516481.30	2213958.06	Аналитический метод	0.10	–
95	516479.96	2213959.52	Аналитический метод	0.10	–
96	516470.29	2213951.26	Аналитический метод	0.10	–
97	516477.10	2213942.39	Аналитический метод	0.10	–
98	516478.81	2213943.86	Аналитический метод	0.10	–
99	516491.17	2213928.37	Аналитический метод	0.10	–
100	516448.31	2213889.76	Аналитический метод	0.10	–
101	516479.81	2213852.91	Аналитический метод	0.10	–
102	516478.75	2213849.47	Аналитический метод	0.10	–
103	516486.53	2213847.03	Аналитический метод	0.10	–
104	516506.73	2213835.37	Аналитический метод	0.10	–
105	516510.53	2213831.19	Аналитический метод	0.10	–
106	516512.12	2213832.64	Аналитический метод	0.10	–
107	516531.07	2213816.43	Аналитический метод	0.10	–
108	516534.60	2213812.74	Аналитический метод	0.10	–
109	516544.82	2213803.98	Аналитический метод	0.10	–
110	516564.88	2213786.37	Аналитический метод	0.10	–
111	516563.47	2213783.23	Аналитический метод	0.10	–
112	516556.81	2213771.08	Аналитический метод	0.10	–
113	516546.76	2213758.14	Аналитический метод	0.10	–
114	516524.95	2213731.42	Аналитический метод	0.10	–
115	516518.05	2213722.87	Аналитический метод	0.10	–
116	516516.80	2213723.94	Аналитический метод	0.10	–
117	516510.32	2213716.71	Аналитический метод	0.10	–

118	516512.11	2213715.12	Аналитический метод	0.10	–
119	516455.57	2213647.56	Аналитический метод	0.10	–
120	516453.88	2213648.95	Аналитический метод	0.10	–
121	516447.51	2213640.81	Аналитический метод	0.10	–
122	516449.37	2213639.28	Аналитический метод	0.10	–
123	516433.52	2213619.21	Аналитический метод	0.10	–
124	516404.48	2213581.76	Аналитический метод	0.10	–
125	516379.87	2213552.01	Аналитический метод	0.10	–
126	516350.56	2213518.63	Аналитический метод	0.10	–
127	516349.04	2213520.03	Аналитический метод	0.10	–
128	516342.06	2213511.35	Аналитический метод	0.10	–
129	516343.14	2213510.50	Аналитический метод	0.10	–
130	516340.46	2213507.41	Аналитический метод	0.10	–
131	516340.32	2213508.50	Аналитический метод	0.10	–
132	516331.92	2213506.05	Аналитический метод	0.10	–
133	516332.39	2213504.00	Аналитический метод	0.10	–
134	516298.83	2213495.52	Аналитический метод	0.10	–
135	516263.09	2213487.00	Аналитический метод	0.10	–
136	516244.16	2213482.34	Аналитический метод	0.10	–
137	516243.95	2213483.52	Аналитический метод	0.10	–
138	516234.26	2213481.55	Аналитический метод	0.10	–
139	516234.54	2213480.01	Аналитический метод	0.10	–
140	516211.97	2213474.58	Аналитический метод	0.10	–
141	516184.49	2213468.72	Аналитический метод	0.10	–
142	516184.00	2213470.79	Аналитический метод	0.10	–
143	516173.29	2213468.26	Аналитический метод	0.10	–
144	516173.72	2213466.49	Аналитический метод	0.10	–
145	516143.57	2213459.02	Аналитический метод	0.10	–
146	516124.66	2213454.46	Аналитический метод	0.10	–
147	516124.30	2213455.52	Аналитический метод	0.10	–
148	516121.44	2213456.47	Аналитический метод	0.10	–
149	516115.30	2213454.85	Аналитический метод	0.10	–
150	516115.30	2213451.61	Аналитический метод	0.10	–
151	516087.74	2213444.31	Аналитический метод	0.10	–
152	516054.45	2213436.52	Аналитический метод	0.10	–
153	516029.28	2213431.17	Аналитический метод	0.10	–
154	516028.86	2213432.91	Аналитический метод	0.10	–
155	516021.08	2213431.03	Аналитический метод	0.10	–
156	516021.29	2213430.14	Аналитический метод	0.10	–
157	515960.92	2213416.64	Аналитический метод	0.10	–
158	515960.70	2213417.83	Аналитический метод	0.10	–
159	515953.01	2213416.57	Аналитический метод	0.10	–
160	515953.23	2213414.92	Аналитический метод	0.10	–
161	515943.86	2213412.83	Аналитический метод	0.10	–
162	515943.69	2213413.76	Аналитический метод	0.10	–
163	515936.00	2213412.50	Аналитический метод	0.10	–
164	515936.19	2213411.11	Аналитический метод	0.10	–
165	515932.29	2213410.24	Аналитический метод	0.10	–
166	515929.45	2213420.10	Аналитический метод	0.10	–
167	515930.99	2213420.46	Аналитический метод	0.10	–
168	515928.87	2213429.44	Аналитический метод	0.10	–
169	515920.42	2213427.41	Аналитический метод	0.10	–
170	515922.54	2213418.46	Аналитический метод	0.10	–
171	515923.61	2213418.71	Аналитический метод	0.10	–
1	515928.09	2213403.16	Аналитический метод	0.10	–

3. Сведения о характерных точках части (частей) границы объекта

Обозначение характерных точек части границы	Координаты, м		Метод определения координат характерной точки	Средняя квадратическая погрешность положения характерной точки (M_t), м	Описание обозначения точки на местности (при наличии)
	X	Y			
1	2	3	4	5	6
–	–	–	–	–	–

Схема границ публичного сервитута

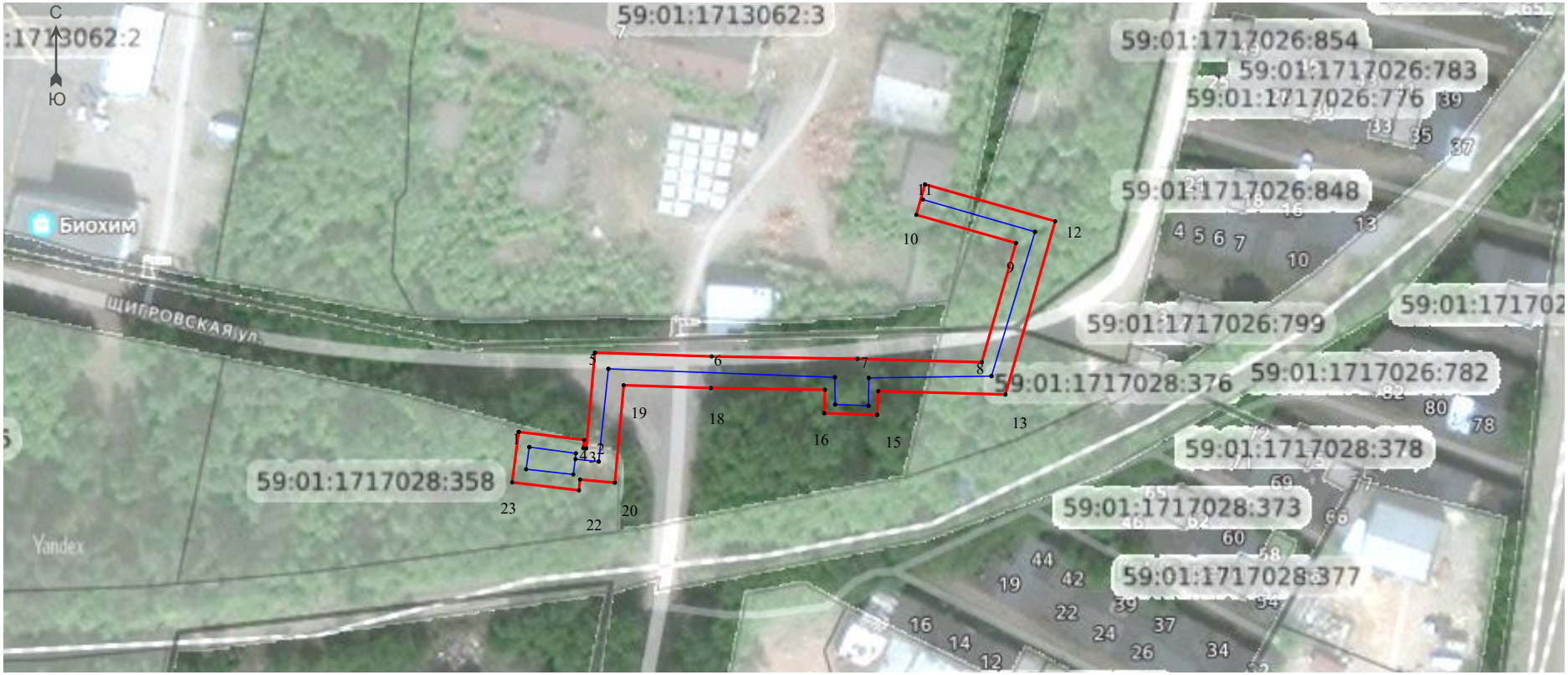

Масштаб 1:1200

Условные обозначения:

Граница публичного сервитута

Тепловая сеть

ГРАФИЧЕСКОЕ ОПИСАНИЕ

местоположения границ публичного сервитута

Тепловая сеть

(наименование объекта, местоположение границ которого описано (далее - объект)

Раздел 1

Сведения об объекте		
№ п/п	Характеристики объекта	Описание характеристик
1	2	3
1	Местоположение объекта	Пермский край, город Пермь
2	Площадь объекта +/- величина погрешности определения площади (Р+/- Дельта Р)	1046 кв.м ± 6.99 кв.м
3	Иные характеристики объекта	–

Раздел 2

Сведения о местоположении границ объекта					
1. Система координат Зона СК1					
2. Сведения о характерных точках границ объекта					
Обозначение характерных точек границ	Координаты, м		Метод определения координат характерной точки	Средняя квадратическая погрешность положения характерной точки (M_t), м	Описание обозначения точки на местности (при наличии)
	X	Y			
1	2	3	4	5	6
1	516354.47	2213115.19	Картометрический метод	0.10	–
2	516352.94	2213127.60	Картометрический метод	0.10	–
3	516351.39	2213127.44	Картометрический метод	0.10	–
4	516351.34	2213127.99	Картометрический метод	0.10	–
5	516369.51	2213129.65	Картометрический метод	0.10	–
6	516368.79	2213151.79	Картометрический метод	0.10	–
7	516368.33	2213179.47	Картометрический метод	0.10	–
8	516367.69	2213203.04	Картометрический метод	0.10	–
9	516390.31	2213209.54	Картометрический метод	0.10	–
10	516395.67	2213190.63	Картометрический метод	0.10	–
11	516401.45	2213192.27	Картометрический метод	0.10	–
12	516394.45	2213216.98	Картометрический метод	0.10	–
13	516361.57	2213207.52	Картометрический метод	0.10	–
14	516362.21	2213183.43	Картометрический метод	0.10	–
15	516357.70	2213183.20	Картометрический метод	0.10	–
16	516358.02	2213173.16	Картометрический метод	0.10	–
17	516362.47	2213173.29	Картометрический метод	0.10	–
18	516362.79	2213151.65	Картометрический метод	0.10	–
19	516363.33	2213135.11	Картометрический метод	0.10	–
20	516344.82	2213133.43	Картометрический метод	0.10	–
21	516345.42	2213126.83	Картометрический метод	0.10	–
22	516343.38	2213126.62	Картометрический метод	0.10	–
23	516344.89	2213113.94	Картометрический метод	0.10	–
1	516354.47	2213115.19	Картометрический метод	0.10	–
3. Сведения о характерных точках части (частей) границы объекта					
Обозначение	Координаты, м		Метод определения	Средняя	Описание

характерных точек части границы	X	Y	координат характерной точки	квадратическая погрешность положения характерной точки (M_t), м	обозначения точки на местности (при наличии)
1	2	3	4	5	6
–	–	–	–	–	–

Схема границ публичного сервитута

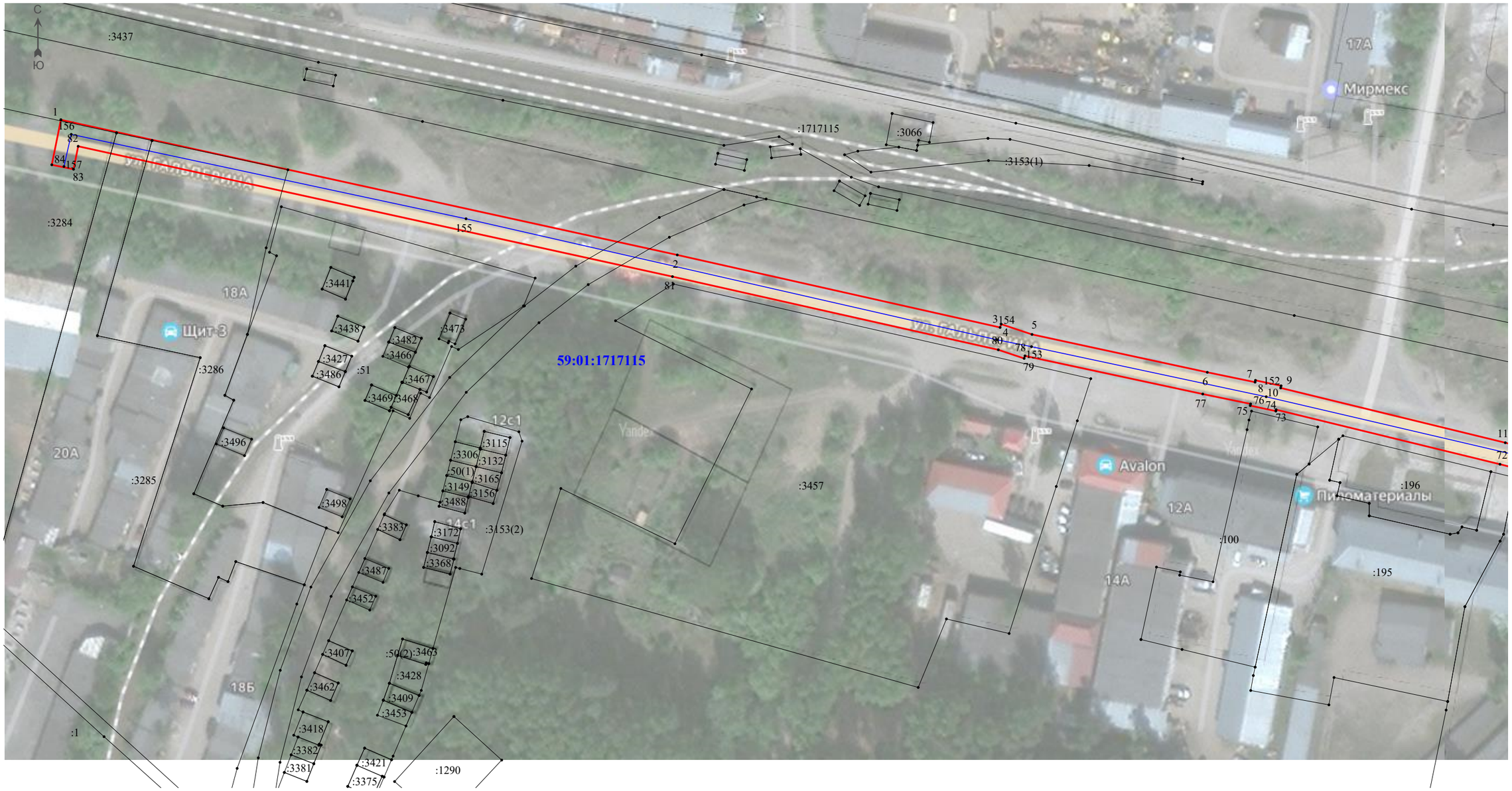

Масштаб 1:1100

Условные обозначения:

Граница публичного сервитута

Графическое местоположение инженерного сооружения (сеть теплоснабжения)

Схема границ публичного сервитута

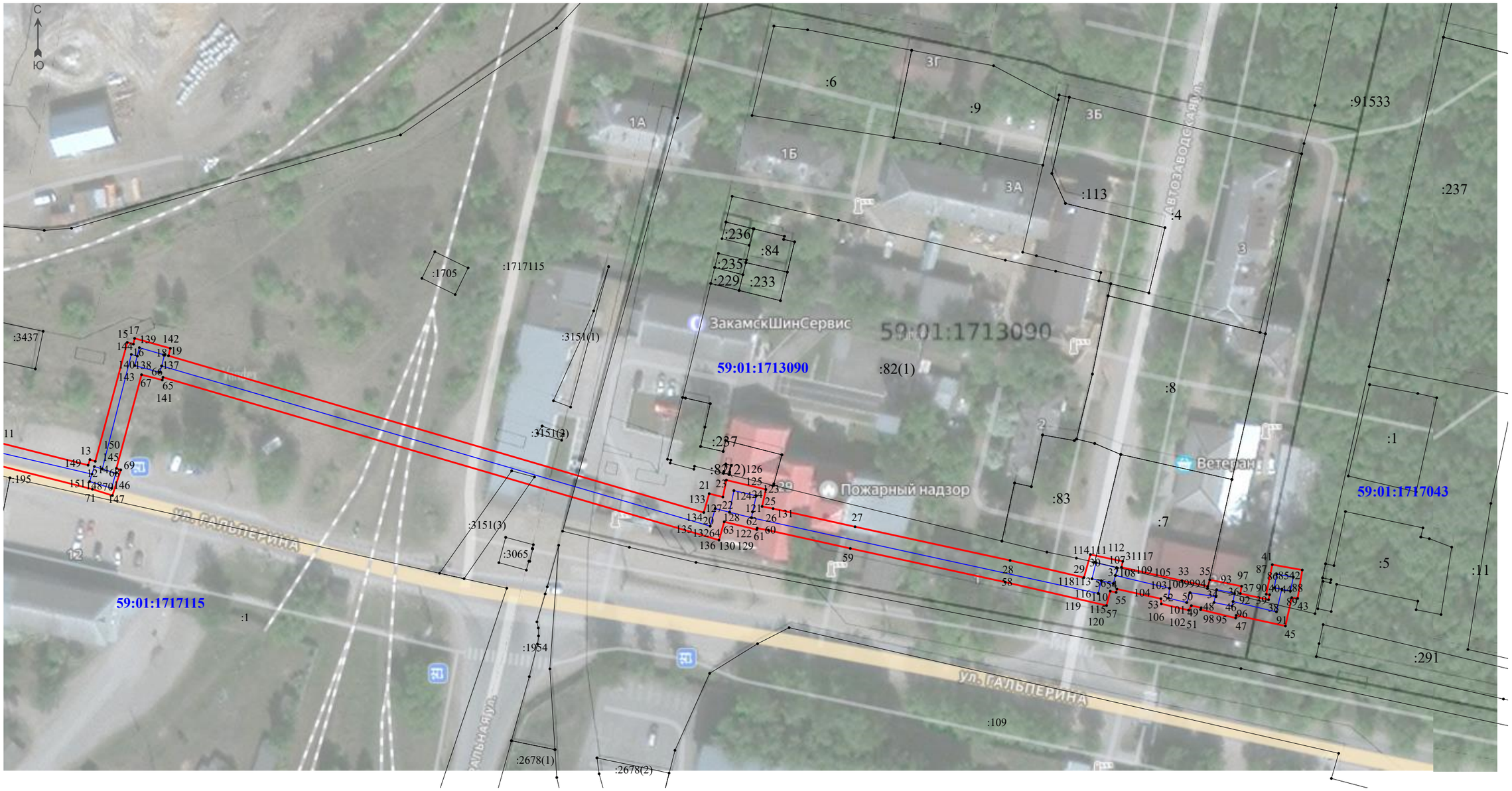

Масштаб 1:1100

Условные обозначения:

Граница публичного сервитута

Графическое местоположение инженерного сооружения (сеть теплоснабжения)

ГРАФИЧЕСКОЕ ОПИСАНИЕ

местоположения границ публичного сервитута

теплотрасса от ТК-117-64 до здания гарнизона

(наименование объекта, местоположение границ которого описано (далее - объект)

Раздел 1

Сведения об объекте		
№ п/п	Характеристики объекта	Описание характеристик
1	2	3
1	Местоположение объекта	Пермский край, город Пермь
2	Площадь объекта +/- величина погрешности определения площади (Р+/- Дельта Р)	5040 кв.м ± 23.83 кв.м
3	Иные характеристики объекта	–

Раздел 2

Сведения о местоположении границ объекта					
1. Система координат МСК-59, зона 2					
2. Сведения о характерных точках границ объекта					
Обозначение характерных точек границ	Координаты, м		Метод определения координат характерной точки	Средняя квадратическая погрешность положения характерной точки (M_t), м	Описание обозначения точки на местности (при наличии)
	X	Y			
1	2	3	4	5	6
1	516065.36	2212671.27	Картометрический метод	0.10	–
2	516028.81	2212837.96	Картометрический метод	0.10	–
3	516009.20	2212925.26	Картометрический метод	0.10	–
4	516010.09	2212925.55	Картометрический метод	0.10	–
5	516007.31	2212933.89	Картометрический метод	0.10	–
6	515997.07	2212981.30	Картометрический метод	0.10	–
7	515994.40	2212994.22	Картометрический метод	0.10	–
8	515994.90	2212994.32	Картометрический метод	0.10	–
9	515993.41	2213001.25	Картометрический метод	0.10	–
10	515992.84	2213001.13	Картометрический метод	0.10	–
11	515978.02	2213061.88	Картометрический метод	0.10	–
12	515972.02	2213085.62	Картометрический метод	0.10	–
13	515973.53	2213086.11	Картометрический метод	0.10	–
14	515973.05	2213087.56	Картометрический метод	0.10	–
15	516005.21	2213096.20	Картометрический метод	0.10	–
16	516004.75	2213097.85	Картометрический метод	0.10	–
17	516006.30	2213098.19	Картометрический метод	0.10	–
18	516003.61	2213107.85	Картометрический метод	0.10	–
19	516001.60	2213107.34	Картометрический метод	0.10	–
20	515959.23	2213252.01	Картометрический метод	0.10	–
21	515964.32	2213253.47	Картометрический метод	0.10	–
22	515963.42	2213257.17	Картометрический метод	0.10	–
23	515967.99	2213258.12	Картометрический метод	0.10	–
24	515965.47	2213268.80	Картометрический метод	0.10	–
25	515960.87	2213267.77	Картометрический метод	0.10	–
26	515960.29	2213270.74	Картометрический	0.10	–

			метод		
27	515955.38	2213292.89	Картометрический метод	0.10	–
28	515946.27	2213334.80	Картометрический метод	0.10	–
29	515941.65	2213354.76	Картометрический метод	0.10	–
30	515947.88	2213356.50	Картометрический метод	0.10	–
31	515946.02	2213365.24	Картометрический метод	0.10	–
32	515944.42	2213364.90	Картометрический метод	0.10	–
33	515940.80	2213381.26	Картометрический метод	0.10	–
34	515939.25	2213388.21	Картометрический метод	0.10	–
35	515941.04	2213388.76	Картометрический метод	0.10	–
36	515939.29	2213397.37	Картометрический метод	0.10	–
37	515937.33	2213397.01	Картометрический метод	0.10	–
38	515935.67	2213404.64	Картометрический метод	0.10	–
39	515937.01	2213404.94	Картометрический метод	0.10	–
40	515937.13	2213404.02	Картометрический метод	0.10	–
41	515945.14	2213405.67	Картометрический метод	0.10	–
42	515943.69	2213413.76	Картометрический метод	0.10	–
43	515936.00	2213412.50	Картометрический метод	0.10	–
44	515936.21	2213410.91	Картометрический метод	0.10	–
45	515928.55	2213409.20	Картометрический метод	0.10	–
46	515931.43	2213395.91	Картометрический метод	0.10	–
47	515930.70	2213395.77	Картометрический метод	0.10	–
48	515932.99	2213386.28	Картометрический метод	0.10	–
49	515933.49	2213386.44	Картометрический метод	0.10	–
50	515934.05	2213383.78	Картометрический метод	0.10	–
51	515932.82	2213383.04	Картометрический метод	0.10	–
52	515934.54	2213375.65	Картометрический метод	0.10	–
53	515935.92	2213375.56	Картометрический метод	0.10	–
54	515938.55	2213363.66	Картометрический метод	0.10	–
55	515937.64	2213363.46	Картометрический метод	0.10	–
56	515937.97	2213361.86	Картометрический метод	0.10	–
57	515934.08	2213360.86	Картометрический метод	0.10	–
58	515940.41	2213333.48	Картометрический метод	0.10	–
59	515949.52	2213291.61	Картометрический метод	0.10	–
60	515954.41	2213269.52	Картометрический	0.10	–

			метод		
61	515955.01	2213266.44	Картометрический метод	0.10	–
62	515954.60	2213266.35	Картометрический метод	0.10	–
63	515956.72	2213257.54	Картометрический метод	0.10	–
64	515951.77	2213256.13	Картометрический метод	0.10	–
65	515995.78	2213105.85	Картометрический метод	0.10	–
66	515995.04	2213105.66	Картометрический метод	0.10	–
67	515996.48	2213100.06	Картометрический метод	0.10	–
68	515971.16	2213093.27	Картометрический метод	0.10	–
69	515970.76	2213094.45	Картометрический метод	0.10	–
70	515963.83	2213092.18	Картометрический метод	0.10	–
71	515965.53	2213086.78	Картометрический метод	0.10	–
72	515972.20	2213060.44	Картометрический метод	0.10	–
73	515986.96	2212999.91	Картометрический метод	0.10	–
74	515986.57	2212999.83	Картометрический метод	0.10	–
75	515988.06	2212992.90	Картометрический метод	0.10	–
76	515988.52	2212993.00	Картометрический метод	0.10	–
77	515991.19	2212980.06	Картометрический метод	0.10	–
78	516001.51	2212931.99	Картометрический метод	0.10	–
79	516000.82	2212931.76	Картометрический метод	0.10	–
80	516003.15	2212924.78	Картометрический метод	0.10	–
81	516022.95	2212836.66	Картометрический метод	0.10	–
82	516058.20	2212675.95	Картометрический метод	0.10	–
83	516051.99	2212674.69	Картометрический метод	0.10	–
84	516053.19	2212668.81	Картометрический метод	0.10	–
1	516065.36	2212671.27	Картометрический метод	0.10	–

3. Сведения о характерных точках части (частей) границы объекта

Обозначение характерных точек части границы	Координаты, м		Метод определения координат характерной точки	Средняя квадратическая погрешность положения характерной точки (M_t), м	Описание обозначения точки на местности (при наличии)
	X	Y			
1	2	3	4	5	6
–	–	–	–	–	–

Схема границ публичного сервитута объекта: тепловые сети по адресу: Пермский край, г. Пермь, Индустриальный район, ул. Нефтяников, д.37, 39, 41, 43, 45, 47

Масштаб 1:1500

Условные обозначения:

Граница публичного сервитута

Графическое местоположение инженерного сооружения (тепловые ети)

ГРАФИЧЕСКОЕ ОПИСАНИЕ

местоположения границ публичного сервитута

тепловые сети

(наименование объекта, местоположение границ которого описано (далее - объект)

Раздел 1

Сведения об объекте		
№ п/п	Характеристики объекта	Описание характеристик
1	2	3
1	Местоположение объекта	Пермский край, город Пермь
2	Площадь объекта +/- величина погрешности определения площади (Р+/- Дельта Р)	2259 кв.м ± 10.27 кв.м
3	Иные характеристики объекта	–

Раздел 2

Сведения о местоположении границ объекта					
1. Система координат МСК-59, зона 2					
2. Сведения о характерных точках границ объекта					
Обозначение характерных точек границ	Координаты, м		Метод определения координат характерной точки	Средняя квадратическая погрешность положения характерной точки (M_t), м	Описание обозначения точки на местности (при наличии)
	X	Y			
1	2	3	4	5	6
1	513355.06	2227423.20	Картометрический метод	0.10	–
2	513357.78	2227428.56	Картометрический метод	0.10	–
3	513348.55	2227433.23	Картометрический метод	0.10	–
4	513366.26	2227467.09	Картометрический метод	0.10	–
5	513376.36	2227462.21	Картометрический метод	0.10	–
6	513378.96	2227467.61	Картометрический метод	0.10	–
7	513369.02	2227472.41	Картометрический метод	0.10	–
8	513385.92	2227504.96	Картометрический метод	0.10	–
9	513393.56	2227518.27	Картометрический метод	0.10	–
10	513409.08	2227509.86	Картометрический метод	0.10	–
11	513408.52	2227508.80	Картометрический метод	0.10	–
12	513413.80	2227505.96	Картометрический метод	0.10	–
13	513417.20	2227512.28	Картометрический метод	0.10	–
14	513396.45	2227523.53	Картометрический метод	0.10	–
15	513398.98	2227528.33	Картометрический метод	0.10	–
16	513417.59	2227518.28	Картометрический метод	0.10	–
17	513422.62	2227528.33	Картометрический метод	0.10	–
18	513417.26	2227531.01	Картометрический метод	0.10	–
19	513414.99	2227526.50	Картометрический метод	0.10	–
20	513401.90	2227533.58	Картометрический метод	0.10	–
21	513419.05	2227562.72	Картометрический метод	0.10	–
22	513428.33	2227557.66	Картометрический метод	0.10	–
23	513431.19	2227562.94	Картометрический метод	0.10	–
24	513422.11	2227567.89	Картометрический метод	0.10	–
25	513427.17	2227576.44	Картометрический метод	0.10	–
26	513440.70	2227601.68	Картометрический	0.10	–

			метод		
27	513449.70	2227596.92	Картометрический метод	0.10	–
28	513452.50	2227602.22	Картометрический метод	0.10	–
29	513443.53	2227606.96	Картометрический метод	0.10	–
30	513452.69	2227624.05	Картометрический метод	0.10	–
31	513466.49	2227649.03	Картометрический метод	0.10	–
32	513470.38	2227647.14	Картометрический метод	0.10	–
33	513475.03	2227655.66	Картометрический метод	0.10	–
34	513463.82	2227661.77	Картометрический метод	0.10	–
35	513458.43	2227652.94	Картометрический метод	0.10	–
36	513461.08	2227651.66	Картометрический метод	0.10	–
37	513447.41	2227626.91	Картометрический метод	0.10	–
38	513436.82	2227607.14	Картометрический метод	0.10	–
39	513421.95	2227579.38	Картометрический метод	0.10	–
40	513402.48	2227546.49	Картометрический метод	0.10	–
41	513400.73	2227547.46	Картометрический метод	0.10	–
42	513396.42	2227540.69	Картометрический метод	0.10	–
43	513398.22	2227539.17	Картометрический метод	0.10	–
44	513395.12	2227533.87	Картометрический метод	0.10	–
45	513389.78	2227523.75	Картометрический метод	0.10	–
46	513380.66	2227507.84	Картометрический метод	0.10	–
47	513358.58	2227465.33	Картометрический метод	0.10	–
48	513356.70	2227466.38	Картометрический метод	0.10	–
49	513352.22	2227458.59	Картометрический метод	0.10	–
50	513354.33	2227457.29	Картометрический метод	0.10	–
51	513350.01	2227449.16	Картометрический метод	0.10	–
52	513348.39	2227450.17	Картометрический метод	0.10	–
53	513344.17	2227442.89	Картометрический метод	0.10	–
54	513346.03	2227441.47	Картометрический метод	0.10	–
55	513340.45	2227430.61	Картометрический метод	0.10	–
1	513355.06	2227423.20	Картометрический метод	0.10	–

3. Сведения о характерных точках части (частей) границы объекта

Обозначение характерных точек части границы	Координаты, м		Метод определения координат характерной точки	Средняя квадратическая погрешность положения характерной точки	Описание обозначения точки на местности (при
	X	Y			

				(M_t), м	наличии)
1	2	3	4	5	6
–	–	–	–	–	–

Схема границ публичного сервитута объекта: тепловая сеть от ТК-130(сущ) до здания по ул. Луначарского, 72, расположенного по адресу: Пермский край, г Пермь, Ленинский, ул Луначарского, д 72

Масштаб 1:800

Условные обозначения:

Граница публичного сервитута

Графическое местоположение инженерного сооружения (тепловая сеть)

ГРАФИЧЕСКОЕ ОПИСАНИЕ

местоположения границ публичного сервитута

тепловая сеть от ТК-130(сущ) до здания по ул. Луначарского, 72

(наименование объекта, местоположение границ которого описано (далее - объект)

Раздел 1

Сведения об объекте		
№ п/п	Характеристики объекта	Описание характеристик
1	2	3
1	Местоположение объекта	Пермский край, город Пермь
2	Площадь объекта +/- величина погрешности определения площади (Р+/- Дельта Р)	140 кв.м ± 2.38 кв.м
3	Иные характеристики объекта	–

Раздел 2

Сведения о местоположении границ объекта					
1. Система координат МСК-59, зона 2					
2. Сведения о характерных точках границ объекта					
Обозначение характерных точек границ	Координаты, м		Метод определения координат характерной точки	Средняя квадратическая погрешность положения характерной точки (M_t), м	Описание обозначения точки на местности (при наличии)
	X	Y			
1	2	3	4	5	6
1	517362.79	2231312.32	Картометрический метод	0.10	–
2	517366.12	2231322.06	Картометрический метод	0.10	–
3	517363.34	2231322.91	Картометрический метод	0.10	–
4	517364.40	2231326.64	Картометрический метод	0.10	–
5	517357.68	2231328.56	Картометрический метод	0.10	–
6	517356.65	2231324.95	Картометрический метод	0.10	–
7	517355.48	2231325.31	Картометрический метод	0.10	–
8	517352.29	2231315.74	Картометрический метод	0.10	–
1	517362.79	2231312.32	Картометрический метод	0.10	–
3. Сведения о характерных точках части (частей) границы объекта					
Обозначение характерных точек части границы	Координаты, м		Метод определения координат характерной точки	Средняя квадратическая погрешность положения характерной точки (M_t), м	Описание обозначения точки на местности (при наличии)
	X	Y			
1	2	3	4	5	6
–	–	–	–	–	–

Схема границ публичного сервитута объекта: Тепловая трасса по адресу: Пермский край, г. Пермь, Свердловский район, ул. Солдатова, д. 42/1, от ТК до ЦТП № 9

Масштаб 1:1000

Условные обозначения:

Граница публичного сервитута

Графическое местоположение инженерного сооружения (тепловые сети)

ГРАФИЧЕСКОЕ ОПИСАНИЕ

местоположения границ публичного сервитута

тепловая сеть от ТК-130(сущ) до здания по ул. Луначарского, 72

(наименование объекта, местоположение границ которого описано (далее - объект)

Раздел 1

Сведения об объекте		
№ п/п	Характеристики объекта	Описание характеристик
1	2	3
1	Местоположение объекта	Пермский край, город Пермь
2	Площадь объекта +/- величина погрешности определения площади (Р+/- Дельта Р)	140 кв.м ± 2.38 кв.м
3	Иные характеристики объекта	–

Раздел 2

Сведения о местоположении границ объекта					
1. Система координат МСК-59, зона 2					
2. Сведения о характерных точках границ объекта					
Обозначение характерных точек границ	Координаты, м		Метод определения координат характерной точки	Средняя квадратическая погрешность положения характерной точки (M_t), м	Описание обозначения точки на местности (при наличии)
	X	Y			
1	2	3	4	5	6
1	517362.79	2231312.32	Картометрический метод	0.10	–
2	517366.12	2231322.06	Картометрический метод	0.10	–
3	517363.34	2231322.91	Картометрический метод	0.10	–
4	517364.40	2231326.64	Картометрический метод	0.10	–
5	517357.68	2231328.56	Картометрический метод	0.10	–
6	517356.65	2231324.95	Картометрический метод	0.10	–
7	517355.48	2231325.31	Картометрический метод	0.10	–
8	517352.29	2231315.74	Картометрический метод	0.10	–
1	517362.79	2231312.32	Картометрический метод	0.10	–
3. Сведения о характерных точках части (частей) границы объекта					
Обозначение характерных точек части границы	Координаты, м		Метод определения координат характерной точки	Средняя квадратическая погрешность положения характерной точки (M_t), м	Описание обозначения точки на местности (при наличии)
	X	Y			
1	2	3	4	5	6
–	–	–	–	–	–